



ศูนย์อุตุนิยมวิทยาภาคใต้ฝั่งตะวันออก  
กรมอุตุนิยมวิทยา  
กระทรวงดิจิทัลเพื่อเศรษฐกิจและสังคม

พยากรณ์อากาศ  
ประจำวัน อังคาร ที่ 16 เมษายน พ.ศ. 2562  
ออกประกาศเวลา 00.30 น.

**ลักษณะอากาศทั่วไป**

พยากรณ์อากาศ 24 ชั่วโมง บริเวณภาคใต้ฝั่งตะวันออกยังคงมีฝนหรือฝนฟ้าคะนองเป็นแห่ง ๆ ส่วนมากในระหว่างบ่ายถึงค่ำ  
ลักษณะทางอุตุนิยมวิทยาที่สำคัญ ลมตะวันออกเฉียงใต้พัดปกคลุมอ่าวไทย และภาคใต้ฝั่งตะวันออก

พยากรณ์อากาศสำหรับภาคใต้ตั้งแต่เวลา 01.00 น. วันนี้จนถึง เวลา 01.00 น. วันพรุ่งนี้

**ภาคใต้ฝั่งตะวันออก**



อากาศร้อนในตอนกลางวันกับมีฝนฟ้าคะนอง ร้อยละ 20 ของพื้นที่  
ลมตะวันออกเฉียงใต้ ความเร็ว 10-30 กม./ชม.  
ทะเลมีคลื่นต่ำกว่า 1 เมตร

**ภาคใต้ฝั่งตะวันตก**



อากาศร้อนในตอนกลางวันกับมีฝนฟ้าคะนอง ร้อยละ 30 ของพื้นที่  
ลมตะวันออกเฉียงใต้ ความเร็ว 10-30 กม./ชม.  
ทะเลมีคลื่นต่ำกว่า 1 เมตร

พยากรณ์อากาศรายจังหวัดภาคใต้ฝั่งตะวันออกตั้งแต่เวลา 01.00 น. วันนี้  
จนถึงเวลา 01.00 น. วันพรุ่งนี้

คาดหมาย  
อุณหภูมิ

ดวงอาทิตย์

น้ำทะเลวันนี้

สูงสุด

ต่ำสุด

วันนี้

วันนี้

ขึ้น

ลง

ขึ้นเวลา

ตกเวลา

เต็มที่

เต็มที่

**จังหวัดสงขลา**



มีเมฆเป็นส่วนมากกับมีฝนฟ้าคะนอง ร้อยละ 20 ของพื้นที่  
ส่วนมากในระหว่างบ่ายถึงค่ำ บริเวณอำเภอคลองหอยโข่ง  
สะเดา นาทวี และสะบ้าย้อย  
ลมตะวันออกเฉียงใต้ ความเร็ว 10-30 กม./ชม.  
ทะเลมีคลื่นต่ำกว่า 1 เมตร

34

26

06.09

18.26

08.03

00.58

และ

และ

20.00

13.45

**อำเภอหาดใหญ่**



อากาศร้อนในตอนกลางวันกับมีฝนฟ้าคะนอง ร้อยละ 10  
ของพื้นที่ ในระหว่างบ่ายถึงค่ำ  
ลมตะวันออกเฉียงใต้ ความเร็ว 10-30 กม./ชม.

36

24

06.10

18.27

-

-

**อำเภอสะเดา**



อากาศร้อนในตอนกลางวันกับมีฝนฟ้าคะนอง ร้อยละ 20  
ของพื้นที่ ในระหว่างบ่ายถึงค่ำ  
ลมตะวันออกเฉียงใต้ ความเร็ว 10-30 กม./ชม.

37

24

06.10

18.27

-

-

**จังหวัดพัทลุง**



อากาศร้อนในตอนกลางวันกับมีฝนฟ้าคะนอง ร้อยละ 20  
ของพื้นที่ ในระหว่างบ่ายถึงค่ำ  
ส่วนมากบริเวณอำเภอป่าพะยอม ศรีบรรพต ศรีนครินทร์  
กงหรา และตะโหมด  
ลมตะวันออกเฉียงใต้ ความเร็ว 10-30 กม./ชม.  
ทะเลสาบสงขลามีคลื่นต่ำกว่า 1 เมตร

35

26

06.10

18.28

-

-

**รายงานอากาศส่วนมากบริเวณภาคใต้ ของสถานีตรวจอากาศมีดังนี้**

ภาคใต้ฝั่งตะวันออก มีฝนเล็กน้อยบางแห่ง

อุณหภูมิต่ำสุด วัดได้ 22.5 °ซ ที่ อ.พุนพิน จ.สุราษฎร์ธานี

ฝนมากที่สุดภาคใต้ วัดได้ 43.2 มม. ที่ อ.เกาะลันตา จ.กระบี่

อุณหภูมิสูงสุด วัดได้ 39.0 °ซ ที่ อ.ฉวาง จ.นครศรีธรรมราช

นางสาวชวนพิศ เงินฉลาด

สอบถามสภาพอากาศ โทร. 074-311-760

นางสาวพะเยาว์ เมืองงาม

ผู้พยากรณ์อากาศ

โทรสาร. 074-311-065

ผู้อำนวยการศูนย์อุตุนิยมวิทยาภาคใต้ฝั่งตะวันออก

ส่วนพยากรณ์อากาศ

[www.songkhla.tmd.go.th](http://www.songkhla.tmd.go.th)





ศูนย์อุตุนิยมวิทยาภาคใต้ฝั่งตะวันออก  
กรมอุตุนิยมวิทยา  
กระทรวงดิจิทัลเพื่อเศรษฐกิจและสังคม





พยากรณ์อากาศ  
ประจำวัน อังคาร ที่ 16 เมษายน พ.ศ. 2562  
ออกประกาศเวลา 00.30 น.

**ลักษณะอากาศทั่วไป**

พยากรณ์อากาศ 24 ชั่วโมง บริเวณภาคใต้ฝั่งตะวันออกยังคงมีฝนหรือฝนฟ้าคะนองเป็นแห่ง ๆ ส่วนมากในระหว่างบ่ายถึงค่ำ  
ลักษณะทางอุตุนิยมวิทยาที่สำคัญ ลมตะวันออกเฉียงใต้พัดปกคลุมอ่าวไทย และภาคใต้ฝั่งตะวันออก

พยากรณ์อากาศสำหรับภาคใต้ตั้งแต่เวลา 01.00 น. วันนี้จนถึง เวลา 01.00 น. วันพรุ่งนี้

|  |   |
|--|---|
| <b>ภาคใต้ฝั่งตะวันออก</b><br> | อากาศร้อนในตอนกลางวันกับมีฝนฟ้าคะนอง ร้อยละ 20 ของพื้นที่<br>ลมตะวันออกเฉียงใต้ ความเร็ว 10-30 กม./ชม.<br>ทะเลมีคลื่นต่ำกว่า 1 เมตร |
| <b>ภาคใต้ฝั่งตะวันตก</b><br>  | อากาศร้อนในตอนกลางวันกับมีฝนฟ้าคะนอง ร้อยละ 30 ของพื้นที่<br>ลมตะวันออก ความเร็ว 10-30 กม./ชม.<br>ทะเลมีคลื่นต่ำกว่า 1 เมตร         |

| พยากรณ์อากาศรายจังหวัดภาคใต้ฝั่งตะวันออกตั้งแต่เวลา 01.00 น. วันนี้<br>จนถึงเวลา 01.00 น. วันพรุ่งนี้                |  | คาดหมาย<br>อุณหภูมิ |        | ดวงอาทิตย์         |                  | น้ำทะเลวันนี้   |               |
|--|--|---------------------|--------|--------------------|------------------|-----------------|---------------|
|  |  | สูงสุด              | ต่ำสุด | วันนี้<br>ขึ้นเวลา | วันนี้<br>ตกเวลา | ขึ้น<br>เต็มที่ | ลง<br>เต็มที่ |
| <b>จังหวัดเพชรบุรี</b><br>         | มีเมฆบางส่วนและอากาศร้อนในตอนกลางวัน<br>ลมใต้ ความเร็ว 10-30 กม./ชม.<br>ทะเลมีคลื่นต่ำกว่า 1 เมตร  | 36                  | 28     | 06.07              | 18.32            | -               | -             |
| <b>อำเภอหัวหิน</b><br>            | มีเมฆบางส่วน<br>ลมใต้ ความเร็ว 10-30 กม./ชม.<br>ทะเลมีคลื่นต่ำกว่า 1 เมตร  | 34                  | 27     | 06.08              | 18.33            | 03.28           | 20.05         |
| <b>จังหวัดประจวบคีรีขันธ์</b><br> | อากาศร้อนในตอนกลางวันกับมีฝนฟ้าคะนอง ร้อยละ 10<br>ของพื้นที่ ส่วนมากบริเวณอำเภอบางสะพาน และบางสะพาน<br>น้อย<br>ลมใต้ ความเร็ว 10-30 กม./ชม.<br>ทะเลมีคลื่นต่ำกว่า 1 เมตร | 36                  | 27     | 06.09              | 18.33            | 04.43           | 18.45         |
| <b>จังหวัดชุมพร</b><br>           | อากาศร้อนในตอนกลางวันกับมีฝนฟ้าคะนอง ร้อยละ 10<br>ของพื้นที่ ส่วนมากบริเวณอำเภอท่าแซะ สวี และพะโต๊ะ<br>ลมใต้ ความเร็ว 10-30 กม./ชม.<br>ทะเลมีคลื่นต่ำกว่า 1 เมตร         | 36                  | 26     | 06.12              | 18.34            | 07.05           | 17.08         |

**รายงานอากาศส่วนมากบริเวณภาคใต้ ของสถานีตรวจอากาศมีดังนี้**

|  |   |
|--|---|
| ภาคใต้ฝั่งตะวันออก มีฝนเล็กน้อยบางแห่ง                     | อุณหภูมิต่ำสุด วัดได้ 22.5 °ซ ที่ อ.พุนพิน จ.สุราษฎร์ธานี |
| ฝนมากที่สุดภาคใต้ วัดได้ 43.2 มม. ที่ อ.เกาะลันตา จ.กระบี่ | อุณหภูมิสูงสุด วัดได้ 39.0 °ซ ที่ อ.ฉวาง จ.นครศรีธรรมราช  |

นางสาวชวนพิศ เงินฉลาต  
ผู้พยากรณ์อากาศ  
ส่วนพยากรณ์อากาศ

สอบถามสภาพอากาศ โทร. 074-311-760  
โทรสาร. 074-311-065  
[www.songkhla.tmd.go.th](http://www.songkhla.tmd.go.th)

นางสาวพะเยาว์ เมืองงาม  
ผู้อำนวยการศูนย์อุตุนิยมวิทยาภาคใต้ฝั่งตะวันออก





ศูนย์อุตุนิยมวิทยาภาคใต้ฝั่งตะวันออก  
กรมอุตุนิยมวิทยา  
กระทรวงดิจิทัลเพื่อเศรษฐกิจและสังคม




พยากรณ์อากาศ  
ประจำวัน อังคาร ที่ 16 เมษายน พ.ศ. 2562  
ออกประกาศเวลา 00.30 น.

**ลักษณะอากาศทั่วไป**

พยากรณ์อากาศ 24 ชั่วโมง บริเวณภาคใต้ฝั่งตะวันออกยังคงมีฝนหรือฝนฟ้าคะนองเป็นแห่ง ๆ ส่วนมากในระหว่างบ่ายถึงค่ำ  
ลักษณะทางอุตุนิยมวิทยาที่สำคัญ ลมตะวันออกเฉียงใต้พัดปกคลุมอ่าวไทย และภาคใต้ฝั่งตะวันออก

พยากรณ์อากาศสำหรับภาคใต้ตั้งแต่เวลา 01.00 น. วันนี้จนถึง เวลา 01.00 น. วันพรุ่งนี้

|  |  |
|--|--|
| <p><b>ภาคใต้ฝั่งตะวันออก</b></p>  | <p>อากาศร้อนในตอนกลางวันกับมีฝนฟ้าคะนอง ร้อยละ 20 ของพื้นที่<br/>ลมตะวันออกเฉียงใต้ ความเร็ว 10-30 กม./ชม.<br/>ทะเลมีคลื่นต่ำกว่า 1 เมตร</p> |
| <p><b>ภาคใต้ฝั่งตะวันตก</b></p>   | <p>อากาศร้อนในตอนกลางวันกับมีฝนฟ้าคะนอง ร้อยละ 30 ของพื้นที่<br/>ลมตะวันออกเฉียงใต้ ความเร็ว 10-30 กม./ชม.<br/>ทะเลมีคลื่นต่ำกว่า 1 เมตร</p> |

| พยากรณ์อากาศรายจังหวัดภาคใต้ฝั่งตะวันออกตั้งแต่เวลา 01.00 น. วันนี้<br>จนถึงเวลา 01.00 น. วันพรุ่งนี้                  |  | คาดหมาย<br>อุณหภูมิ |        | ดวงอาทิตย์         |                  | น้ำทะเลวันนี้   |               |
|--|--|---------------------|--------|--------------------|------------------|-----------------|---------------|
|  |  | สูงสุด              | ต่ำสุด | วันนี้<br>ขึ้นเวลา | วันนี้<br>ตกเวลา | ขึ้น<br>เต็มที่ | ลง<br>เต็มที่ |
| <p><b>จังหวัดสุราษฎร์ธานี</b></p>    | <p>อากาศร้อนในตอนกลางวันกับมีฝนฟ้าคะนอง ร้อยละ 20<br/>ของพื้นที่ ส่วนมากบริเวณอำเภอพนม บ้านตาขุน บ้านนา<br/>เดิม<br/>บ้านนาสาร เคียนซา ชัยบุรี และพระแสง<br/>ลมตะวันออกเฉียงใต้ ความเร็ว 10-30 กม./ชม.<br/>ทะเลมีคลื่นต่ำกว่า 1 เมตร</p> | 37                  | 25     | 06.13              | 18.33            | 07.42           | 17.36         |
| <p><b>อำเภอเกาะสมุย</b></p>         | <p>มีเมฆบางส่วน<br/>ลมตะวันออกเฉียงใต้ ความเร็ว 10-30 กม./ชม.<br/>ทะเลมีคลื่นต่ำกว่า 1 เมตร</p>  | 32                  | 27     | 06.10              | 18.30            | 07.39           | 16.52         |
| <p><b>จังหวัดนครศรีธรรมราช</b></p>  | <p>อากาศร้อนในตอนกลางวันกับมีฝนฟ้าคะนอง ร้อยละ 20<br/>ของพื้นที่ ส่วนมากบริเวณอำเภอพิปูน ฉวาง ถ้ำพรหมรา<br/>ทุ่งใหญ่ ช้างกลาง นาบอน ทุ่งสง และบางขัน<br/>ลมตะวันออกเฉียงใต้ ความเร็ว 10-30 กม./ชม.<br/>ทะเลมีคลื่นต่ำกว่า 1 เมตร</p>     | 37                  | 25     | 06.11              | 18.30            | 10.29           | 01.27         |

**รายงานอากาศส่วนมากบริเวณภาคใต้ ของสถานีตรวจอากาศมีดังนี้**

|  |   |
|--|---|
| ภาคใต้ฝั่งตะวันออก มีฝนเล็กน้อยบางแห่ง                     | อุณหภูมิต่ำสุด วัดได้ 22.5 °ซ ที่ อ.พุนพิน จ.สุราษฎร์ธานี |
| ฝนมากที่สุดภาคใต้ วัดได้ 43.2 มม. ที่ อ.เกาะลันตา จ.กระบี่ | อุณหภูมิสูงสุด วัดได้ 39.0 °ซ ที่ อ.ฉวาง จ.นครศรีธรรมราช  |

นางสาวชวนพิศ เงินฉลาด  
ผู้พยากรณ์อากาศ  
ส่วนพยากรณ์อากาศ

สอบถามสภาพอากาศ โทร. 074-311-760  
โทรสาร. 074-311-065  
[www.songkhla.tmd.go.th](http://www.songkhla.tmd.go.th)

นางสาวพะเยาว์ เมืองงาม  
ผู้อำนวยการศูนย์อุตุนิยมวิทยาภาคใต้ฝั่งตะวันออก





ศูนย์อุตุนิยมวิทยาภาคใต้ฝั่งตะวันออก  
กรมอุตุนิยมวิทยา  
กระทรวงดิจิทัลเพื่อเศรษฐกิจและสังคม




พยากรณ์อากาศ  
ประจำวัน อังคาร ที่ 16 เมษายน พ.ศ. 2562  
ออกประกาศเวลา 00.30 น.

**ลักษณะอากาศทั่วไป**

พยากรณ์อากาศ 24 ชั่วโมง บริเวณภาคใต้ฝั่งตะวันออกยังคงมีฝนหรือฝนฟ้าคะนองเป็นแห่ง ๆ ส่วนมากในระหว่างบ่ายถึงค่ำ  
ลักษณะทางอุตุนิยมวิทยาที่สำคัญ ลมตะวันออกเฉียงใต้พัดปกคลุมอ่าวไทย และภาคใต้ฝั่งตะวันออก

พยากรณ์อากาศสำหรับภาคใต้ตั้งแต่เวลา 01.00 น. วันนี้จนถึง เวลา 01.00 น. วันพรุ่งนี้

|  |  |
|--|--|
| <p><b>ภาคใต้ฝั่งตะวันออก</b></p>  | <p>อากาศร้อนในตอนกลางวันกับมีฝนฟ้าคะนอง ร้อยละ 20 ของพื้นที่<br/>ลมตะวันออกเฉียงใต้ ความเร็ว 10-30 กม./ชม.<br/>ทะเลมีคลื่นต่ำกว่า 1 เมตร</p> |
| <p><b>ภาคใต้ฝั่งตะวันตก</b></p>   | <p>อากาศร้อนในตอนกลางวันกับมีฝนฟ้าคะนอง ร้อยละ 30 ของพื้นที่<br/>ลมตะวันออกเฉียงใต้ ความเร็ว 10-30 กม./ชม.<br/>ทะเลมีคลื่นต่ำกว่า 1 เมตร</p> |

| <p>พยากรณ์อากาศรายจังหวัดภาคใต้ฝั่งตะวันออกตั้งแต่เวลา 01.00 น. วันนี้<br/>จนถึงเวลา 01.00 น. วันพรุ่งนี้</p>     |   | <p>คาดหมาย<br/>อุณหภูมิ</p> |               | <p>ดวงอาทิตย์</p>          |                          | <p>น้ำทะเลวันนี้</p>    |                       |
|---|---|-----------------------------|---------------|----------------------------|--------------------------|-------------------------|-----------------------|
|   |   | <p>สูงสุด</p>               | <p>ต่ำสุด</p> | <p>วันนี้<br/>ขึ้นเวลา</p> | <p>วันนี้<br/>ตกเวลา</p> | <p>ขึ้น<br/>เต็มที่</p> | <p>ลง<br/>เต็มที่</p> |
| <p><b>จังหวัดปัตตานี</b></p>    | <p>อากาศร้อนในตอนกลางวันกับมีฝนฟ้าคะนอง ร้อยละ 20 ของพื้นที่ ในระหว่างบ่ายถึงค่ำ<br/>ส่วนมากบริเวณอำเภอโคกโพธิ์ และแม่ลาน<br/>ลมตะวันออกเฉียงใต้ ความเร็ว 10-30 กม./ชม.<br/>ทะเลมีคลื่นต่ำกว่า 1 เมตร</p>             | 36                          | 25            | 06.08                      | 18.24                    | 08.11<br>และ<br>19.02   | 01.07<br>และ<br>13.29 |
| <p><b>จังหวัดยะลา</b></p>      | <p>อากาศร้อนในตอนกลางวันกับมีฝนฟ้าคะนอง ร้อยละ 30 ของพื้นที่ ในระหว่างบ่ายถึงค่ำ ส่วนมากบริเวณอำเภอกาบัง ยะหา<br/>กรงปินัง บันนังสตา ธารโต และเบตง<br/>ลมตะวันออกเฉียงใต้ ความเร็ว 10-30 กม./ชม.</p>                  | 36                          | 24            | 06.07                      | 18.23                    | -                       | -                     |
| <p><b>จังหวัดนราธิวาส</b></p>  | <p>มีเมฆเป็นส่วนมากกับมีฝนฟ้าคะนอง ร้อยละ 30 ของพื้นที่ ในระหว่างบ่ายถึงค่ำ ส่วนมากบริเวณอำเภอศรีสาคร ระแงะ<br/>จะแนะ สุคีริน และแว้ง ลมตะวันออกเฉียงใต้<br/>ความเร็ว 10-30 กม./ชม.<br/>ทะเลมีคลื่นต่ำกว่า 1 เมตร</p> | 34                          | 24            | 06.05                      | 18.21                    | 07.09<br>และ<br>17.32   | 00.42<br>และ<br>10.24 |

**รายงานอากาศส่วนมากบริเวณภาคใต้ ของสถานีตรวจอากาศมีดังนี้**

|   |  |
|---|--|
| <p>ภาคใต้ฝั่งตะวันออก มีฝนเล็กน้อยบางแห่ง</p>                     | <p>อุณหภูมิต่ำสุด วัดได้ 22.5 °ซ ที่ อ.พุนพิน จ.สุราษฎร์ธานี</p> |
| <p>ฝนมากที่สุดภาคใต้ วัดได้ 43.2 มม. ที่ อ.เกาะลันตา จ.กระบี่</p> | <p>อุณหภูมิสูงสุด วัดได้ 39.0 °ซ ที่ อ.ฉวาง จ.นครศรีธรรมราช</p>  |

นางสาวชวนพิศ เงินฉลาด  
ผู้พยากรณ์อากาศ  
ส่วนพยากรณ์อากาศ

สอบถามสภาพอากาศ โทร. 074-311-760  
โทรสาร. 074-311-065  
[www.songkhla.tmd.go.th](http://www.songkhla.tmd.go.th)

นางสาวพะเยาว์ เมืองงาม  
ผู้อำนวยการศูนย์อุตุนิยมวิทยาภาคใต้ฝั่งตะวันออก