



ศูนย์อุตุนิยมวิทยาภาคใต้ฝั่งตะวันออก
กรมอุตุนิยมวิทยา
กระทรวงดิจิทัลเพื่อเศรษฐกิจและสังคม

พยากรณ์อากาศ
ประจำวัน ศุกร์ ที่ 19 เมษายน พ.ศ. 2562
ออกประกาศเวลา 00.30 น.

ลักษณะอากาศทั่วไป

พยากรณ์อากาศ 24 ชั่วโมง บริเวณภาคใต้ฝั่งตะวันออกยังคงมีฝนหรือฝนฟ้าคะนองบางพื้นที่ ในระหว่างบ่ายถึงค่ำ
ลักษณะทางอุตุนิยมวิทยาที่สำคัญ ลมตะวันออกเฉียงใต้พัดปกคลุมอ่าวไทย และภาคใต้ฝั่งตะวันออก

พยากรณ์อากาศสำหรับภาคใต้ตั้งแต่เวลา 01.00 น. วันนี้จนถึง เวลา 01.00 น. วันพรุ่งนี้

ภาคใต้ฝั่งตะวันออก



อากาศร้อนในตอนกลางวันกับมีฝนฟ้าคะนอง ร้อยละ 10 ของพื้นที่ ในระหว่างบ่ายถึงค่ำ
ลมตะวันออกเฉียงใต้ ความเร็ว 10-30 กม./ชม.
ทะเลมีคลื่นต่ำกว่า 1 เมตร

ภาคใต้ฝั่งตะวันตก



อากาศร้อนในตอนกลางวันกับมีฝนฟ้าคะนอง ร้อยละ 20 ของพื้นที่
ลมตะวันออกเฉียงใต้ ความเร็ว 10-30 กม./ชม.
ทะเลมีคลื่นต่ำกว่า 1 เมตร

พยากรณ์อากาศรายจังหวัดภาคใต้ฝั่งตะวันออกตั้งแต่วันที่ 01.00 น. วันนี้จนถึงเวลา 01.00 น. วันพรุ่งนี้

จังหวัดสงขลา	มีเมฆบางส่วนกับมีฝนฟ้าคะนอง ร้อยละ 10 ของพื้นที่ ในระหว่างบ่ายถึงค่ำ ส่วนมากบริเวณอำเภอสะเดา นาทวี และสะบ้าย้อย ลมตะวันออกเฉียงใต้ ความเร็ว 10-30 กม./ชม. ทะเลมีคลื่นต่ำกว่า 1 เมตร	คาดหมาย อุณหภูมิ		ดวงอาทิตย์		น้ำทะเลวันนี้	
		สูงสุด	ต่ำสุด	วันนี้ ขึ้นเวลา	วันนี้ ตกเวลา	ขึ้น เต็มที่	ลง เต็มที่
		34	27	06.08	18.26	09.50 และ 21.59	03.39 และ 15.47
อำเภอหาดใหญ่	มีเมฆบางส่วนและอากาศร้อนในตอนกลางวัน ลมตะวันออกเฉียงใต้ ความเร็ว 10-30 กม./ชม. ทะเลมีคลื่นต่ำกว่า 1 เมตร	36	24	06.09	18.26	-	-
อำเภอสะเดา	อากาศร้อนในตอนกลางวันกับมีฝนฟ้าคะนอง ร้อยละ 10 ของพื้นที่ ในระหว่างบ่ายถึงค่ำ ลมตะวันออกเฉียงใต้ ความเร็ว 10-30 กม./ชม.	36	24	06.09	18.26	-	-
จังหวัดพัทลุง	อากาศร้อนในตอนกลางวันกับมีฝนฟ้าคะนอง ร้อยละ 10 ของพื้นที่ ในระหว่างบ่ายถึงค่ำ ส่วนมากบริเวณอำเภอป่าพะยอม ศรีบรรพต ศรีนครินทร์ กงหรา และตะโหมด ลมตะวันออกเฉียงใต้ ความเร็ว 10-30 กม./ชม. ทะเลสาบสงขลามีคลื่นต่ำกว่า 1 เมตร	35	26	06.09	18.28	-	-

รายงานอากาศส่วนมากบริเวณภาคใต้ ของสถานีตรวจอากาศมีดังนี้

ภาคใต้ฝั่งตะวันออก มีฝนเล็กน้อยบางแห่ง	อุณหภูมิต่ำสุด วัดได้ 24.0 °ซ ที่ ต.คอหงส์ อ.หาดใหญ่ และ ท่าอากาศยานนานาชาติหาดใหญ่ จ.สงขลา
ฝนมากที่สุดภาคใต้ วัดได้ 10.0 มม. ที่ อ.พระแสง จ.สุราษฎร์ธานี	อุณหภูมิสูงสุด วัดได้ 39.0 °ซ ที่ ต.หนองพลับ อ.หัวหิน จ.ประจวบคีรีขันธ์

นางสาวชนพิศ เงินฉลาด

สอบถามสภาพอากาศ โทร. 074-311-760

นางสาวพะเยาว์ เมืองงาม

ผู้พยากรณ์อากาศ

โทรสาร. 074-311-065

ผู้อำนวยการศูนย์อุตุนิยมวิทยาภาคใต้ฝั่งตะวันออก

ส่วนพยากรณ์อากาศ

www.songkhla.tmd.go.th





ศูนย์อุตุนิยมวิทยาภาคใต้ฝั่งตะวันออก
กรมอุตุนิยมวิทยา
กระทรวงดิจิทัลเพื่อเศรษฐกิจและสังคม

พยากรณ์อากาศ
ประจำวัน ศุกร์ ที่ 19 เมษายน พ.ศ. 2562
ออกประกาศเวลา 00.30 น.

ลักษณะอากาศทั่วไป

พยากรณ์อากาศ 24 ชั่วโมง บริเวณภาคใต้ฝั่งตะวันออกยังคงมีฝนหรือฝนฟ้าคะนองบางพื้นที่ ในระหว่างบ่ายถึงค่ำ
ลักษณะทางอุตุนิยมวิทยาที่สำคัญ ลมตะวันออกเฉียงใต้พัดปกคลุมอ่าวไทย และภาคใต้ฝั่งตะวันออก

พยากรณ์อากาศสำหรับภาคใต้ตั้งแต่เวลา 01.00 น. วันนี้จนถึง เวลา 01.00 น. วันพรุ่งนี้

ภาคใต้ฝั่งตะวันออก 	อากาศร้อนในตอนกลางวันกับมีฝนฟ้าคะนอง ร้อยละ 10 ของพื้นที่ ในระหว่างบ่ายถึงค่ำ ลมตะวันออกเฉียงใต้ ความเร็ว 10-30 กม./ชม. ทะเลมีคลื่นต่ำกว่า 1 เมตร
ภาคใต้ฝั่งตะวันตก 	อากาศร้อนในตอนกลางวันกับมีฝนฟ้าคะนอง ร้อยละ 20 ของพื้นที่ ลมตะวันออกเฉียงใต้ ความเร็ว 10-30 กม./ชม. ทะเลมีคลื่นต่ำกว่า 1 เมตร

พยากรณ์อากาศรายจังหวัดภาคใต้ฝั่งตะวันออกตั้งแต่เวลา 01.00 น. วันนี้ จนถึงเวลา 01.00 น. วันพรุ่งนี้		คาดหมาย อุณหภูมิ		ดวงอาทิตย์		น้ำทะเลวันนี้	
		สูงสุด	ต่ำสุด	วันนี้ ขึ้นเวลา	วันนี้ ตกเวลา	ขึ้น เต็มที่	ลง เต็มที่
จังหวัดเพชรบุรี 	มีเมฆบางส่วนและอากาศร้อนในตอนกลางวัน ลมใต้ ความเร็ว 10-30 กม./ชม. ทะเลมีคลื่นต่ำกว่า 1 เมตร	36	28	06.05	18.33	-	-
อำเภอหัวหิน 	มีเมฆบางส่วนและอากาศร้อนในตอนกลางวัน ลมใต้ ความเร็ว 10-30 กม./ชม. ทะเลมีคลื่นต่ำกว่า 1 เมตร	35	28	06.06	18.33	04.54 และ 17.32	11.16 และ 23.15
จังหวัดประจวบคีรีขันธ์ 	อากาศร้อนในตอนกลางวันกับมีฝนฟ้าคะนอง ร้อยละ 10 ของพื้นที่ ในระหว่างบ่ายถึงค่ำ ส่วนมากบริเวณอำเภอบางสะพาน และบางสะพานน้อย ลมใต้ ความเร็ว 10-30 กม./ชม. ทะเลมีคลื่นต่ำกว่า 1 เมตร	38	28	06.07	18.33	04.42	11.15
จังหวัดชุมพร 	อากาศร้อนในตอนกลางวันกับมีฝนฟ้าคะนอง ร้อยละ 10 ของพื้นที่ ในระหว่างบ่ายถึงค่ำ ส่วนมากบริเวณอำเภอท่าแซะ สวี และพะโต๊ะ ลมใต้ ความเร็ว 10-30 กม./ชม. ทะเลมีคลื่นต่ำกว่า 1 เมตร	36	26	06.11	18.34	11.00 และ 23.47	05.40 และ 17.16

รายงานอากาศส่วนมากบริเวณภาคใต้ ของสถานีตรวจอากาศมีดังนี้

ภาคใต้ฝั่งตะวันออก มีฝนเล็กน้อยบางแห่ง	อุณหภูมิต่ำสุด วัดได้ 24.0 °ซ ที่ ต.คอหงส์ อ.หาดใหญ่ และ ท่าอากาศยานนานาชาติหาดใหญ่ จ.สงขลา
ฝนมากที่สุดภาคใต้ วัดได้ 10.0 มม. ที่ อ.พระแสง จ.สุราษฎร์ธานี	อุณหภูมิสูงสุด วัดได้ 39.0 °ซ ที่ ต.หนองปลับ อ.หัวหิน จ.ประจวบคีรีขันธ์

นางสาวชวนพิศ เงินฉลาด

สอบถามสภาพอากาศ โทร. 074-311-760

นางสาวพะเยาว์ เมืองงาม

ผู้พยากรณ์อากาศ

โทรสาร. 074-311-065

ผู้อำนวยการศูนย์อุตุนิยมวิทยาภาคใต้ฝั่งตะวันออก

ส่วนพยากรณ์อากาศ

www.songkhla.tmd.go.th





ศูนย์อุตุนิยมวิทยาภาคใต้ฝั่งตะวันออก
กรมอุตุนิยมวิทยา
กระทรวงดิจิทัลเพื่อเศรษฐกิจและสังคม




พยากรณ์อากาศ
ประจำวัน ศุกร์ ที่ 19 เมษายน พ.ศ. 2562
ออกประกาศเวลา 00.30 น.

ลักษณะอากาศทั่วไป

พยากรณ์อากาศ 24 ชั่วโมง บริเวณภาคใต้ฝั่งตะวันออกยังคงมีฝนหรือฝนฟ้าคะนองบางพื้นที่ ในระหว่างบ่ายถึงค่ำ
ลักษณะทางอุตุนิยมวิทยาที่สำคัญ ลมตะวันออกเฉียงใต้พัดปกคลุมอ่าวไทย และภาคใต้ฝั่งตะวันออก

พยากรณ์อากาศสำหรับภาคใต้ตั้งแต่เวลา 01.00 น. วันนี้จนถึง เวลา 01.00 น. วันพรุ่งนี้

<p>ภาคใต้ฝั่งตะวันออก</p> 	<p>อากาศร้อนในตอนกลางวันกับมีฝนฟ้าคะนอง ร้อยละ 10 ของพื้นที่ ในระหว่างบ่ายถึงค่ำ ลมตะวันออกเฉียงใต้ ความเร็ว 10-30 กม./ชม. ทะเลมีคลื่นต่ำกว่า 1 เมตร</p>
<p>ภาคใต้ฝั่งตะวันตก</p> 	<p>อากาศร้อนในตอนกลางวันกับมีฝนฟ้าคะนอง ร้อยละ 20 ของพื้นที่ ลมตะวันออกเฉียงใต้ ความเร็ว 10-30 กม./ชม. ทะเลมีคลื่นต่ำกว่า 1 เมตร</p>

พยากรณ์อากาศรายจังหวัดภาคใต้ฝั่งตะวันออกตั้งแต่เวลา 01.00 น. วันนี้จนถึงเวลา 01.00 น. วันพรุ่งนี้		คาดหมาย อุณหภูมิ		ดวงอาทิตย์		น้ำทะเลวันนี้	
		สูงสุด	ต่ำสุด	วันนี้ ขึ้นเวลา	วันนี้ ตกเวลา	ขึ้น เต็มที่	ลง เต็มที่
<p>จังหวัดสุราษฎร์ธานี</p> 	<p>อากาศร้อนในตอนกลางวันกับมีฝนฟ้าคะนอง ร้อยละ 10 ของพื้นที่ ในระหว่างบ่ายถึงค่ำ ส่วนมากบริเวณอำเภอพนม บ้านตาขุน บ้านนาเดิม บ้านนาสาร เคียนซา ชัยบุรี และพระแสง ลมตะวันออกเฉียงใต้ ความเร็ว 10-30 กม./ชม. ทะเลมีคลื่นต่ำกว่า 1 เมตร</p>	39	26	06.12	18.33	11.35	05.37 และ 17.36
<p>อำเภอเกาะสมุย</p> 	<p>มีเมฆบางส่วน ลมตะวันออกเฉียงใต้ ความเร็ว 10-30 กม./ชม. ทะเลมีคลื่นต่ำกว่า 1 เมตร</p>	33	26	06.08	18.30	11.05 และ 23.33	04.42 และ 16.48
<p>จังหวัดนครศรีธรรมราช</p> 	<p>อากาศร้อนในตอนกลางวันกับมีฝนฟ้าคะนอง ร้อยละ 10 ของพื้นที่ ในระหว่างบ่ายถึงค่ำ ส่วนมากบริเวณอำเภอพิปูน ฉวาง ถ้ำพรหมรา ทุ่งใหญ่ บางขัน นาบอน และทุ่งสง ลมตะวันออกเฉียงใต้ ความเร็ว 10-30 กม./ชม. ทะเลมีคลื่นต่ำกว่า 1 เมตร</p>	37	25	06.09	18.30	00.46 และ 12.58	06.09 และ 18.35

รายงานอากาศส่วนมากบริเวณภาคใต้ ของสถานีตรวจอากาศมีดังนี้

ภาคใต้ฝั่งตะวันออก มีฝนเล็กน้อยบางแห่ง	อุณหภูมิต่ำสุด วัดได้ 24.0 °ซ ที่ ต.คอหงส์ อ.หาดใหญ่ และท่าอากาศยานนานาชาติหาดใหญ่ จ.สงขลา
ฝนมากที่สุดภาคใต้ วัดได้ 10.0 มม. ที่ อ.พระแสง จ.สุราษฎร์ธานี	อุณหภูมิสูงสุด วัดได้ 39.0 °ซ ที่ ต.หนองพลับ อ.หัวหิน จ.ประจวบคีรีขันธ์

นางสาวชวนพิศ เงินฉลาด

สอบถามสภาพอากาศ โทร. 074-311-760

นางสาวพะเยาว์ เมืองงาม

ผู้พยากรณ์อากาศ

โทรสาร. 074-311-065

ผู้อำนวยการศูนย์อุตุนิยมวิทยาภาคใต้ฝั่งตะวันออก

ส่วนพยากรณ์อากาศ

www.songkhla.tmd.go.th





ศูนย์อุตุนิยมวิทยาภาคใต้ฝั่งตะวันออก
กรมอุตุนิยมวิทยา
กระทรวงดิจิทัลเพื่อเศรษฐกิจและสังคม

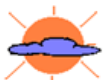


พยากรณ์อากาศ
ประจำวัน ศุกร์ ที่ 19 เมษายน พ.ศ. 2562
ออกประกาศเวลา 00.30 น.

ลักษณะอากาศทั่วไป

พยากรณ์อากาศ 24 ชั่วโมง บริเวณภาคใต้ฝั่งตะวันออกยังคงมีฝนหรือฝนฟ้าคะนองบางพื้นที่ ในระหว่างบ่ายถึงค่ำ
ลักษณะทางอุตุนิยมวิทยาที่สำคัญ ลมตะวันออกเฉียงใต้พัดปกคลุมอ่าวไทย และภาคใต้ฝั่งตะวันออก

พยากรณ์อากาศสำหรับภาคใต้ตั้งแต่เวลา 01.00 น. วันนี้จนถึง เวลา 01.00 น. วันพรุ่งนี้

<p>ภาคใต้ฝั่งตะวันออก</p> 	<p>อากาศร้อนในตอนกลางวันกับมีฝนฟ้าคะนอง ร้อยละ 10 ของพื้นที่ ในระหว่างบ่ายถึงค่ำ ลมตะวันออกเฉียงใต้ ความเร็ว 10-30 กม./ชม. ทะเลมีคลื่นต่ำกว่า 1 เมตร</p>
<p>ภาคใต้ฝั่งตะวันตก</p> 	<p>อากาศร้อนในตอนกลางวันกับมีฝนฟ้าคะนอง ร้อยละ 20 ของพื้นที่ ลมตะวันออกเฉียงใต้ ความเร็ว 10-30 กม./ชม. ทะเลมีคลื่นต่ำกว่า 1 เมตร</p>

พยากรณ์อากาศรายจังหวัดภาคใต้ฝั่งตะวันออกตั้งแต่เวลา 01.00 น. วันนี้จนถึงเวลา 01.00 น. วันพรุ่งนี้		คาดหมายอุณหภูมิ		ดวงอาทิตย์		น้ำทะเลวันนี้	
		สูงสุด	ต่ำสุด	วันนี้ ขึ้นเวลา	วันนี้ ตกเวลา	ขึ้น เต็มที่	ลง เต็มที่
<p>จังหวัดปัตตานี</p> 	<p>มีเมฆบางส่วนและอากาศร้อนในตอนกลางวัน ลมตะวันออกเฉียงใต้ ความเร็ว 10-30 กม./ชม. ทะเลมีคลื่นต่ำกว่า 1 เมตร</p>	37	25	06.06	18.23	09.27 และ 21.20	03.07 และ 15.34
<p>จังหวัดยะลา</p> 	<p>อากาศร้อนในตอนกลางวันกับมีฝนฟ้าคะนอง ร้อยละ 10 ของพื้นที่ ในระหว่างบ่ายถึงค่ำ ส่วนมากบริเวณอำเภอบันนังสตา ธารโต และเบตง ลมตะวันออกเฉียงใต้ ความเร็ว 10-30 กม./ชม.</p>	37	25	06.06	18.22	-	-
<p>จังหวัดนราธิวาส</p> 	<p>อากาศร้อนในตอนกลางวันกับมีฝนฟ้าคะนอง ร้อยละ 10 ของพื้นที่ ในระหว่างบ่ายถึงค่ำ ส่วนมากบริเวณอำเภอศรีสาคร จะแนะ สุคีริน และแว้ง ลมตะวันออกเฉียงใต้ ความเร็ว 10-30 กม./ชม. ทะเลมีคลื่นต่ำกว่า 1 เมตร</p>	36	24	06.04	18.20	07.57 และ 19.50	01.48 และ 13.52

รายงานอากาศส่วนมากบริเวณภาคใต้ ของสถานีตรวจอากาศมีดังนี้

ภาคใต้ฝั่งตะวันออก มีฝนเล็กน้อยบางแห่ง	อุณหภูมิต่ำสุด วัดได้ 24.0 °ซ ที่ ต.คอหงส์ อ.หาดใหญ่ และท่าอากาศยานนานาชาติหาดใหญ่ จ.สงขลา
ฝนมากที่สุดภาคใต้ วัดได้ 10.0 มม. ที่ อ.พระแสง จ.สุราษฎร์ธานี	อุณหภูมิสูงสุด วัดได้ 39.0 °ซ ที่ ต.หนองปลับ อ.หัวหิน จ.ประจวบคีรีขันธ์

นางสาวชวนพิศ เงินฉลาด
ผู้พยากรณ์อากาศ
ส่วนพยากรณ์อากาศ

สอบถามสภาพอากาศ โทร. 074-311-760
โทรสาร. 074-311-065
www.songkhla.tmd.go.th

นางสาวพะเยาว์ เมืองงาม
ผู้อำนวยการศูนย์อุตุนิยมวิทยาภาคใต้ฝั่งตะวันออก