| | |
|---|---|
| **ศูนย์อุตุนิยมวิทยาภาคใต้ฝั่งตะวันออก**<br>**กรมอุตุนิยมวิทยา**<br>**กระทรวงดิจิทัลเพื่อเศรษฐกิจและสังคม** | **พยากรณ์อากาศ**<br>**ประจำวันอาทิตย์ ที่ 18 สิงหาคม พ.ศ. 2562**<br>**ออกประกาศเวลา 18.30 น.** |

**<u>ลักษณะอากาศทั่วไป</u>**

**พยากรณ์อากาศ 24 ชั่วโมง** บริเวณภาคใต้ฝั่งตะวันออกมีฝนหรือฝนฟ้าคะนองบางแห่ง

**ลักษณะทางอุตุนิยมวิทยาที่สำคัญ** มรสุมตะวันตกเฉียงใต้พัดปกคลุมทะเลอันดามัน ภาคใต้และอ่าวไทย

**พยากรณ์อากาศสำหรับภาคใต้ตั้งแต่เวลา 19.00 น. วันนี้จนถึง เวลา 19.00 น. วันพรุ่งนี้**

| | |
|---|---|
| **<u>ภาคใต้ฝั่งตะวันออก</u>**  | มีเมฆเป็นส่วนมากกับมีฝนฟ้าคะนอง ร้อยละ 30 ของพื้นที่<br>ลมตะวันตกเฉียงใต้ ความเร็ว 15-30 กม./ชม.<br>ห่างฝั่งทะเลมีคลื่นสูงประมาณ 1 เมตร |
| **<u>ภาคใต้ฝั่งตะวันตก</u>** | มีเมฆเป็นส่วนมากกับมีฝนฟ้าคะนอง ร้อยละ 40 ของพื้นที่<br>ลมตะวันตกเฉียงใต้ ความเร็ว 15-35 กม/ชม.<br>ทะเลมีคลื่นสูง 1-2 เมตร บริเวณที่มีฝนฟ้าคะนองคลื่นสูงมากกว่า 2 เมตร |

| **พยากรณ์อากาศรายจังหวัดภาคใต้ฝั่งตะวันออกตั้งแต่เวลา 19.00 น. วันนี้ จนถึงเวลา 19.00 น. วันพรุ่งนี้** | | **คาดหมายอุณหภูมิ** | | **ดวงอาทิตย์** | | **น้ำทะเลพรุ่งนี้** | |
|---|---|---|---|---|---|---|---|
| | | **สูงสุด** | **ต่ำสุด** | **พรุ่งนี้ ขึ้นเวลา** | **พรุ่งนี้ ตกเวลา** | **ขึ้น เต็มที่** | **ลง เต็มที่** |
| **<u>จังหวัดสงขลา</u>** | มีเมฆเป็นส่วนมากกับมีฝนฟ้าคะนอง ร้อยละ 30 ของพื้นที่ ส่วนมากบริเวณอำเภอหาดใหญ่ คลองหอยโข่ง สะเดา และนาทวี<br>ลมตะวันตกเฉียงใต้ ความเร็ว 15-30 กม./ชม.<br>ห่างฝั่งทะเลมีคลื่นสูงประมาณ 1เมตร | 34 | 25 | 06.11 | 18.32 | 00.19 และ 12.38 | 06.50 และ 19.10 |
| **<u>อำเภอหาดใหญ่</u>** | มีเมฆเป็นส่วนมากกับมีฝนฟ้าคะนอง ร้อยละ 40 ของพื้นที่<br>ลมตะวันตกเฉียงใต้ ความเร็ว 15-30 กม./ชม. | 34 | 23 | 06.12 | 18.32 | - | - |
| **<u>อำเภอสะเดา</u>** | มีเมฆเป็นส่วนมากกับมีฝนฟ้าคะนอง ร้อยละ 40 ของพื้นที่<br>ลมตะวันตกเฉียงใต้ ความเร็ว 15-30 กม./ชม. | 35 | 23 | 06.12 | 18.32 | - | - |
| **<u>จังหวัดพัทลุง</u>** | มีเมฆเป็นส่วนมากกับมีฝนฟ้าคะนอง ร้อยละ 20 ของพื้นที่<br>บริเวณอำเภอป่าพะยอม ควนขนุน และศรีนครินทร์<br>ลมตะวันตกเฉียงใต้ ความเร็ว 15-30 กม./ชม.<br>ทะเลสาบสงขลามีคลื่นสูงประมาณ 1 เมตร | 34 | 25 | 06.13 | 18.34 | - | - |

**<u>รายงานอากาศส่วนมากบริเวณภาคใต้ ของสถานีตรวจอากาศมีดังนี้</u>**

| | |
|---|---|
| ภาคใต้ฝั่งตะวันออก มีฝนกระจายและมีฝนหนักบางแห่ง | อุณหภูมิต่ำสุด วัดได้ 22.2°ซ. ที่ ท่าอากาศยานกระบี่ อ.เหนือคลอง จ.กระบี่ |
| ฝนมากที่สุดภาคใต้ วัดได้ 75.5 มม. ที่ อ.เมือง จ.ระนอง | อุณหภูมิสูงสุด วัดได้ 34.4°ซ. ที่ อ.เมือง จ.นครศรีธรรมราช |


**นางสาวชวนพิศ เงินฉลาด**
**ผู้พยากรณ์อากาศ**
**ส่วนพยากรณ์อากาศ**

**สอบถามสภาพอากาศ โทร. 074-311-760**
**โทรสาร. 074-311-065**
www.songkhla.tmd.go.th

**นางสาวพะเยาว์ เมืองงาม**
**ผู้อำนวยการศูนย์อุตุนิยมวิทยาภาคใต้ฝั่งตะวันออก**

| | |
|---|---|
| **ศูนย์อุตุนิยมวิทยาภาคใต้ฝั่งตะวันออก**<br>**กรมอุตุนิยมวิทยา**<br>**กระทรวงดิจิทัลเพื่อเศรษฐกิจและสังคม** | **พยากรณ์อากาศ**<br>**ประจำวันอาทิตย์ ที่ 18 สิงหาคม พ.ศ. 2562**<br>**ออกประกาศเวลา 18.30 น.** |

**<u>ลักษณะอากาศทั่วไป</u>**

**พยากรณ์อากาศ 24 ชั่วโมง** บริเวณภาคใต้ฝั่งตะวันออกมีฝนหรือฝนฟ้าคะนองบางแห่ง

**ลักษณะทางอุตุนิยมวิทยาที่สำคัญ** มรสุมตะวันตกเฉียงใต้พัดปกคลุมทะเลอันดามัน ภาคใต้และอ่าวไทย

**พยากรณ์อากาศสำหรับภาคใต้ตั้งแต่เวลา 19.00 น. วันนี้จนถึง เวลา 19.00 น. วันพรุ่งนี้**

| | |
|---|---|
| **<u>ภาคใต้ฝั่งตะวันออก</u>** | มีเมฆเป็นส่วนมากกับมีฝนฟ้าคะนอง ร้อยละ 30 ของพื้นที่<br>ลมตะวันตกเฉียงใต้ ความเร็ว 15-30 กม./ชม.<br>ห่างฝั่งทะเลมีคลื่นสูงประมาณ 1 เมตร |
| **<u>ภาคใต้ฝั่งตะวันตก</u>** | มีเมฆเป็นส่วนมากกับมีฝนฟ้าคะนอง ร้อยละ 40 ของพื้นที่<br>ลมตะวันตกเฉียงใต้ ความเร็ว 15-35 กม/ชม.<br>ทะเลมีคลื่นสูง 1-2 เมตร บริเวณที่มีฝนฟ้าคะนองคลื่นสูงมากกว่า 2 เมตร |

| **พยากรณ์อากาศรายจังหวัดภาคใต้ฝั่งตะวันออกตั้งแต่เวลา 19.00 น. วันนี้ จนถึงเวลา 19.00 น. วันพรุ่งนี้** | | **คาดหมายอุณหภูมิ** | | **ดวงอาทิตย์** | | **น้ำทะเลพรุ่งนี้** | |
|---|---|---|---|---|---|---|---|
| | | **สูงสุด** | **ต่ำสุด** | **พรุ่งนี้ขึ้นเวลา** | **พรุ่งนี้ตกเวลา** | **ขึ้นเต็มที่** | **ลงเต็มที่** |
| **<u>จังหวัดเพชรบุรี</u>** | มีเมฆเป็นส่วนมากกับมีฝนฟ้าคะนอง ร้อยละ 30 ของพื้นที่<br>ส่วนมากบริเวณอำเภอหนองหญ้าปล้อง และแก่งกระจาน<br>ลมตะวันตกเฉียงใต้ ความเร็ว 15-30 กม./ชม.<br>ห่างฝั่งทะเลมีคลื่นสูงประมาณ 1 เมตร | 34 | 25 | 06.08 | 18.40 | - | - |
| **<u>อำเภอหัวหิน</u>** | มีเมฆเป็นส่วนมากกับมีฝนฟ้าคะนอง ร้อยละ 30 ของพื้นที่<br>ลมตะวันตกเฉียงใต้ ความเร็ว 15-30 กม./ชม.<br>ห่างฝั่งทะเลมีคลื่นสูงประมาณ 1 เมตร | 33 | 25 | 06.09 | 18.39 | 06.56 และ 20.39 | 02.30 และ 13.22 |
| **<u>จังหวัดประจวบคีรีขันธ์</u>** | มีเมฆเป็นส่วนมากกับมีฝนฟ้าคะนอง ร้อยละ 30 ของพื้นที่<br>ส่วนมากบริเวณอำเภอเมือง บางสะพาน และบางสะพานน้อย<br>ลมตะวันตกเฉียงใต้ ความเร็ว 15-30 กม./ชม.<br>ห่างฝั่งทะเลมีคลื่นสูง ประมาณ 1 เมตร | 34 | 24 | 06.10 | 18.39 | 22.21 | 12.17 |
| **<u>จังหวัดชุมพร</u>** | มีเมฆเป็นส่วนมากกับมีฝนฟ้าคะนอง ร้อยละ 30 ของพื้นที่<br>ส่วนมากบริเวณอำเภอเมือง ท่าแซะ สวี และพะโต๊ะ<br>ลมตะวันตกเฉียงใต้ ความเร็ว 15-30 กม./ชม.<br>ห่างฝั่งทะเลมีคลื่นสูง ประมาณ 1 เมตร | 33 | 24 | 06.14 | 18.40 | 00.47 | 09.01 |

**<u>รายงานอากาศส่วนมากบริเวณภาคใต้ ของสถานีตรวจอากาศมีดังนี้</u>**

| | |
|---|---|
| ภาคใต้ฝั่งตะวันออก มีฝนกระจายและมีฝนหนักบางแห่ง | อุณหภูมิต่ำสุด วัดได้ 22.2°ซ. ที่ ท่าอากาศยานกระบี่ อ.เหนือคลอง จ.กระบี่ |
| ฝนมากที่สุดภาคใต้ วัดได้ 75.5 มม. ที่ อ.เมือง จ.ระนอง | อุณหภูมิสูงสุด วัดได้ 34.4°ซ. ที่ อ.เมือง จ.นครศรีธรรมราช |


**นางสาวชวนพิศ เงินฉลาด**
**ผู้พยากรณ์อากาศ**
**ส่วนพยากรณ์อากาศ**

**สอบถามสภาพอากาศ โทร. 074-311-760**
**โทรสาร. 074-311-065**
www.songkhla.tmd.go.th

**นางสาวพะเยาว์ เมืองงาม**
**ผู้อำนวยการศูนย์อุตุนิยมวิทยาภาคใต้ฝั่งตะวันออก**

| | |
|---|---|
| **ศูนย์อุตุนิยมวิทยาภาคใต้ฝั่งตะวันออก**<br>**กรมอุตุนิยมวิทยา**<br>**กระทรวงดิจิทัลเพื่อเศรษฐกิจและสังคม** | **พยากรณ์อากาศ**<br>**ประจำวันอาทิตย์ ที่ 18 สิงหาคม พ.ศ. 2562**<br>**ออกประกาศเวลา 18.30 น.** |

**<u>ลักษณะอากาศทั่วไป</u>**

**พยากรณ์อากาศ 24 ชั่วโมง** บริเวณภาคใต้ฝั่งตะวันออกมีฝนหรือฝนฟ้าคะนองบางแห่ง

**ลักษณะทางอุตุนิยมวิทยาที่สำคัญ** มรสุมตะวันตกเฉียงใต้พัดปกคลุมทะเลอันดามัน ภาคใต้และอ่าวไทย

**พยากรณ์อากาศสำหรับภาคใต้ตั้งแต่เวลา 19.00 น. วันนี้จนถึง เวลา 19.00 น. วันพรุ่งนี้**

| | |
|---|---|
| **<u>ภาคใต้ฝั่งตะวันออก</u>** | มีเมฆเป็นส่วนมากกับมีฝนฟ้าคะนอง ร้อยละ 30 ของพื้นที่<br>ลมตะวันตกเฉียงใต้ ความเร็ว 15-30 กม./ชม.<br>ห่างฝั่งทะเลมีคลื่นสูงประมาณ 1 เมตร |
| **<u>ภาคใต้ฝั่งตะวันตก</u>** | มีเมฆเป็นส่วนมากกับมีฝนฟ้าคะนอง ร้อยละ 40 ของพื้นที่<br>ลมตะวันตกเฉียงใต้ ความเร็ว 15-35 กม/ชม.<br>ทะเลมีคลื่นสูง 1-2 เมตร บริเวณที่มีฝนฟ้าคะนองคลื่นสูงมากกว่า 2 เมตร |

| **พยากรณ์อากาศรายจังหวัดภาคใต้ฝั่งตะวันออกตั้งแต่เวลา 19.00 น. วันนี้ จนถึงเวลา 19.00 น. วันพรุ่งนี้** | | **คาดหมายอุณหภูมิ** | | **ดวงอาทิตย์** | | **น้ำทะเลวันพรุ่งนี้** | |
|---|---|---|---|---|---|---|---|
| | | **สูงสุด** | **ต่ำสุด** | **พรุ่งนี้ขึ้นเวลา** | **พรุ่งนี้ตกเวลา** | **ขึ้นเต็มที่** | **ลงเต็มที่** |
| **<u>จังหวัดสุราษฎร์ธานี</u>** | มีเมฆเป็นส่วนมากกับมีฝนฟ้าคะนอง ร้อยละ 20 ของพื้นที่ ส่วนมากบริเวณอำเภอท่าชนะ ไชยา พนม วิภาวดี เคียนซา และพระแสง<br>ลมตะวันตกเฉียงใต้ ความเร็ว 15-30 กม./ชม.<br>ห่างฝั่งทะเลมีคลื่นสูงประมาณ 1 เมตร | 34 | 24 | 06.15 | 18.39 | 01.49 และ 15.02 | 09.00 และ 19.18 |
| **<u>อำเภอเกาะสมุย</u>** | มีเมฆเป็นส่วนมากกับมีฝนฟ้าคะนอง ร้อยละ 20 ของพื้นที่<br>ลมตะวันตกเฉียงใต้ ความเร็ว 15-30 กม./ชม.<br>ทะเลมีคลื่นสูง ประมาณ 1 เมตร | 34 | 25 | 06.11 | 18.36 | 01.15 และ 14.33 | 09.04 และ 18.26 |
| **<u>จังหวัดนครศรีธรรมราช</u>** | มีเมฆเป็นส่วนมากกับมีฝนฟ้าคะนอง ร้อยละ 20 ของพื้นที่ บริเวณอำเภอฉวาง ทุ่งสง บางขัน และชะอวด<br>ลมตะวันตกเฉียงใต้ ความเร็ว 15-30 กม./ชม.<br>ห่างฝั่งทะเลมีคลื่นสูงประมาณ 1 เมตร | 34 | 24 | 06.13 | 18.35 | 03.16 และ 15.42 | 11.37 และ 20.19 |

**<u>รายงานอากาศส่วนมากบริเวณภาคใต้ ของสถานีตรวจอากาศมีดังนี้</u>**

| | |
|---|---|
| ภาคใต้ฝั่งตะวันออก มีฝนกระจายและมีฝนหนักบางแห่ง | อุณหภูมิต่ำสุด วัดได้ 22.2°ซ. ที่ ท่าอากาศยานกระบี่ อ.เหนือคลอง จ.กระบี่ |
| ฝนมากที่สุดภาคใต้ วัดได้ 75.5 มม. ที่ อ.เมือง จ.ระนอง | อุณหภูมิสูงสุด วัดได้ 34.4°ซ. ที่ อ.เมือง จ.นครศรีธรรมราช |


**นางสาวชวนพิศ เงินฉลาด**
**ผู้พยากรณ์อากาศ**
**ส่วนพยากรณ์อากาศ**

**สอบถามสภาพอากาศ โทร. 074-311-760**
**โทรสาร. 074-311-065**
www.songkhla.tmd.go.th

**นางสาวพะเยาว์ เมืองงาม**
**ผู้อำนวยการศูนย์อุตุนิยมวิทยาภาคใต้ฝั่งตะวันออก**

| | |
|---|---|
| **ศูนย์อุตุนิยมวิทยาภาคใต้ฝั่งตะวันออก**<br>**กรมอุตุนิยมวิทยา**<br>**กระทรวงดิจิทัลเพื่อเศรษฐกิจและสังคม** | **พยากรณ์อากาศ**<br>**ประจำวันอาทิตย์ ที่ 18 สิงหาคม พ.ศ. 2562**<br>**ออกประกาศเวลา 18.30 น.** |

**<u>ลักษณะอากาศทั่วไป</u>**

**พยากรณ์อากาศ 24 ชั่วโมง** บริเวณภาคใต้ฝั่งตะวันออกมีฝนหรือฝนฟ้าคะนองบางแห่ง

**ลักษณะทางอุตุนิยมวิทยาที่สำคัญ** มรสุมตะวันตกเฉียงใต้พัดปกคลุมทะเลอันดามัน ภาคใต้และอ่าวไทย

**พยากรณ์อากาศสำหรับภาคใต้ตั้งแต่เวลา 19.00 น. วันนี้จนถึง เวลา 19.00 น. วันพรุ่งนี้**

| | |
|---|---|
| **<u>ภาคใต้ฝั่งตะวันออก</u>**  | มีเมฆเป็นส่วนมากกับมีฝนฟ้าคะนอง ร้อยละ 30 ของพื้นที่<br>ลมตะวันตกเฉียงใต้ ความเร็ว 15-30 กม./ชม.<br>ห่างฝั่งทะเลมีคลื่นสูงประมาณ 1 เมตร |
| **<u>ภาคใต้ฝั่งตะวันตก</u>** | มีเมฆเป็นส่วนมากกับมีฝนฟ้าคะนอง ร้อยละ 40 ของพื้นที่<br>ลมตะวันตกเฉียงใต้ ความเร็ว 15-35 กม/ชม.<br>ทะเลมีคลื่นสูง 1-2 เมตร บริเวณที่มีฝนฟ้าคะนองคลื่นสูงมากกว่า 2 เมตร |

| **พยากรณ์อากาศรายจังหวัดภาคใต้ฝั่งตะวันออกตั้งแต่เวลา 19.00 น. วันนี้ จนถึงเวลา 19.00 น. วันพรุ่งนี้** | | **คาดหมายอุณหภูมิ** | | **ดวงอาทิตย์** | | **น้ำทะเลวันพรุ่งนี้** | |
|---|---|---|---|---|---|---|---|
| | | **สูงสุด** | **ต่ำสุด** | **พรุ่งนี้ขึ้นเวลา** | **พรุ่งนี้ตกเวลา** | **ขึ้นเต็มที่** | **ลงเต็มที่** |
| **<u>จังหวัดปัตตานี</u>** | มีเมฆเป็นส่วนมากกับมีฝนฟ้าคะนอง ร้อยละ 20 ของพื้นที่ ส่วนมากบริเวณอำเภอโคกโพธิ์ หนองจิก ทุ่งยางแดง และเมือง ลมตะวันตกเฉียงใต้ ความเร็ว 15-30 กม./ชม. ห่างฝั่งทะเลมีคลื่นสูง ประมาณ 1 เมตร | 34 | 25 | 06.09 | 18.29 | 11.40 และ 23.59 | 04.38 และ 18.47 |
| **<u>จังหวัดยะลา</u>** | มีเมฆเป็นส่วนมากกับมีฝนฟ้าคะนอง ร้อยละ 40 ของพื้นที่ ส่วนมากบริเวณอำเภอกาบัง ยะหา บันนังสตา ธารโต และเบตง ลมตะวันตกเฉียงใต้ ความเร็ว 15-30 กม./ชม. | 35 | 24 | 06.10 | 18.28 | - | - |
| **<u>จังหวัดนราธิวาส</u>**  | มีเมฆเป็นส่วนมากกับมีฝนฟ้าคะนอง ร้อยละ 40 ของพื้นที่ ส่วนมากบริเวณอำเภอสุไหงปาดี จะแนะ สุคิริน และแว้ง ลมตะวันตกเฉียงใต้ ความเร็ว 15-30 กม./ชม. ห่างฝั่งทะเลมีคลื่นสูง ประมาณ 1 เมตร | 33 | 23 | 06.07 | 18.26 | 10.17 และ 22.09 | 03.26 และ 16.55 |

**<u>รายงานอากาศส่วนมากบริเวณภาคใต้ ของสถานีตรวจอากาศมีดังนี้</u>**

| | |
|---|---|
| ภาคใต้ฝั่งตะวันออก มีฝนกระจายและมีฝนหนักบางแห่ง | อุณหภูมิต่ำสุด วัดได้ 22.2°ซ. ที่ ท่าอากาศยานกระบี่ อ.เหนือคลอง จ.กระบี่ |
| ฝนมากที่สุดภาคใต้ วัดได้ 75.5 มม. ที่ อ.เมือง จ.ระนอง | อุณหภูมิสูงสุด วัดได้ 34.4°ซ. ที่ อ.เมือง จ.นครศรีธรรมราช |


**นางสาวชวนพิศ เงินฉลาด**
**ผู้พยากรณ์อากาศ**
**ส่วนพยากรณ์อากาศ**

**สอบถามสภาพอากาศ โทร. 074-311-760**
**โทรสาร. 074-311-065**
www.songkhla.tmd.go.th

**นางสาวพะเยาว์ เมืองงาม**
**ผู้อำนวยการศูนย์อุตุนิยมวิทยาภาคใต้ฝั่งตะวันออก**