





ศูนย์อุตุนิยมวิทยาภาคใต้ฝั่งตะวันออก  
กรมอุตุนิยมวิทยา  
กระทรวงดิจิทัลเพื่อเศรษฐกิจและสังคม





พยากรณ์อากาศ  
ประจำวันจันทร์ที่ 30 พฤษภาคม พ.ศ. 2565  
ออกประกาศเวลา 11.00 น.

**ลักษณะอากาศทั่วไป**

พยากรณ์อากาศ 24 ชั่วโมง บริเวณภาคใต้ฝั่งตะวันออกยังคงมีฝนหรือฝนฟ้าคะนองหลายพื้นที่ โดยมีฝนหนักบางแห่ง และลมกระโชกแรง  
ลักษณะทางอุตุนิยมวิทยาที่สำคัญ มรสุมตะวันตกเฉียงใต้ที่พัดปกคลุมทะเลอันดามัน ภาคใต้ และอ่าวไทยมีกำลังแรง ขอให้ประชาชนในพื้นที่  
เสี่ยงภัยระวังอันตรายจากฝนที่ตกหนัก และลมกระโชกแรง ส่วนชาวเรือควรเดินเรือด้วยความระมัดระวัง และหลีกเลี่ยงบริเวณที่มีฝนฟ้าคะนอง

พยากรณ์อากาศสำหรับภาคใต้ตั้งแต่เวลา 12.00 น. วันนี้จนถึงเวลา 12.00 น. วันพรุ่งนี้

|   |   |
|---|---|
| <p><b>ภาคใต้ฝั่งตะวันออก</b></p>  | <p>มีเมฆเป็นส่วนมากกับมีฝนฟ้าคะนอง ร้อยละ 60 ของพื้นที่ โดยมีฝนหนักบางแห่ง และลมกระโชกแรง<br/>ตั้งแต่จังหวัดสุราษฎร์ธานีขึ้นไป ลมตะวันตกเฉียงใต้ ความเร็ว 20-35 กม./ชม.<br/>ห่างฝั่งทะเลมีคลื่นสูงประมาณ 2 เมตร บริเวณที่มีฝนฟ้าคะนองคลื่นสูงมากกว่า 2 เมตร<br/>ตั้งแต่จังหวัดนครศรีธรรมราชลงมา ลมตะวันตกเฉียงใต้ ความเร็ว 15-35 กม./ชม.<br/>ห่างฝั่งทะเลมีคลื่นสูง 1-2 เมตร บริเวณที่มีฝนฟ้าคะนองคลื่นสูงประมาณ 2 เมตร</p> |
| <p><b>ภาคใต้ฝั่งตะวันตก</b></p>   | <p>มีเมฆมากกับมีฝนฟ้าคะนอง ร้อยละ 70 ของพื้นที่ และมีฝนหนักบางแห่ง<br/>ลมตะวันตกเฉียงใต้ ความเร็ว 20-40 กม./ชม.<br/>ทะเลมีคลื่นสูง 2-3 เมตร บริเวณที่มีฝนฟ้าคะนองคลื่นสูงมากกว่า 3 เมตร</p>   |

| พยากรณ์อากาศรายจังหวัดภาคใต้ฝั่งตะวันออก<br>ตั้งแต่เวลา 12.00 น. วันนี้ จนถึงเวลา 12.00 น. วันพรุ่งนี้         |   | คาดหมาย<br>อุณหภูมิ |        | ดวงอาทิตย์       |                      | น้ำทะเลพรุ่งนี้       |                       |
|--|---|---------------------|--------|------------------|----------------------|-----------------------|-----------------------|
|  |   | สูงสุด              | ต่ำสุด | วันนี้<br>ตกเวลา | พรุ่งนี้<br>ขึ้นเวลา | ขึ้น<br>เต็มที่       | ลง<br>เต็มที่         |
| <p><b>จังหวัดสงขลา</b></p>   | <p>มีเมฆเป็นส่วนมากกับมีฝนฟ้าคะนอง ร้อยละ 60 ของพื้นที่<br/>ส่วนมากบริเวณอำเภอรัตภูมิ บางกล่ำ ควนเนียง หาดใหญ่<br/>คลองหอยโข่ง สะเดา นาทวี และสะบ้าย้อย<br/>ลมตะวันตกเฉียงใต้ ความเร็ว 15-35 กม./ชม.<br/>ห่างฝั่งทะเลมีคลื่นสูง 1-2 เมตร<br/>บริเวณที่มีฝนฟ้าคะนองคลื่นสูงประมาณ 2 เมตร</p> | 34                  | 25     | 18.30            | 06.00                | 10.36<br>และ<br>22.00 | 04.08<br>และ<br>16.27 |
| <p><b>อำเภอหาดใหญ่</b></p>   | <p>มีเมฆเป็นส่วนมากกับมีฝนฟ้าคะนอง ร้อยละ 60 ของพื้นที่<br/>ลมตะวันตกเฉียงใต้ ความเร็ว 15-30 กม./ชม.</p>  | 33                  | 24     | 18.31            | 06.01                | -                     | -                     |
| <p><b>อำเภอสะเดา</b></p>     | <p>มีเมฆเป็นส่วนมากกับมีฝนฟ้าคะนอง ร้อยละ 60 ของพื้นที่<br/>ลมตะวันตกเฉียงใต้ ความเร็ว 15-30 กม./ชม.</p>  | 31                  | 23     | 18.30            | 06.01                | -                     | -                     |
| <p><b>จังหวัดพัทลุง</b></p>  | <p>มีเมฆเป็นส่วนมากกับมีฝนฟ้าคะนอง ร้อยละ 60 ของพื้นที่<br/>ส่วนมากบริเวณอำเภอป่าพะยอม ควนขนุน ศรีบรรพต ศรีนครินทร์<br/>กงหรา และตะโหมด<br/>ลมตะวันตกเฉียงใต้ ความเร็ว 15-30 กม./ชม.<br/>ทะเลสาบสงขลามีกคลื่นสูงประมาณ 1 เมตร</p>   | 32                  | 25     | 18.33            | 06.01                | -                     | -                     |

**รายงานอากาศส่วนมากบริเวณภาคใต้ ของสถานีตรวจอากาศมีดังนี้**

|  |   |
|--|---|
| ภาคใต้ฝั่งตะวันออก มีฝนเกือบทั่วไป และมีฝนหนักบางแห่ง                                | อุณหภูมิต่ำสุด วัดได้ 22.5 °ซ. ที่ อ.เมือง จ.ระนอง    |
| ฝนมากที่สุดภาคใต้ วัดได้ 171.9 มม. ที่ นิคมสร้างตนเองท้ายเหมือง อ.ท้ายเหมือง จ.พังงา | อุณหภูมิสูงสุด วัดได้ 35.3 °ซ. ที่ อ.เมือง จ.เพชรบุรี |

นางสาวอรุณิษา พันธุ์รัตน์ สอบถามสภาพอากาศ โทร. 074-311-760

นายกมล พรหมสาขา ณ สกลนคร

ผู้พยากรณ์อากาศ โทรสาร. 074-311-065

ผู้อำนวยการศูนย์อุตุนิยมวิทยาภาคใต้ฝั่งตะวันออก

ส่วนพยากรณ์อากาศ

[www.songkhla.tmd.go.th](http://www.songkhla.tmd.go.th)









**ลักษณะอากาศทั่วไป**

พยากรณ์อากาศ 24 ชั่วโมง บริเวณภาคใต้ฝั่งตะวันออกยังคงมีฝนหรือฝนฟ้าคะนองหลายพื้นที่ โดยมีฝนหนักบางแห่ง และลมกระโชกแรง

ลักษณะทางอุตุนิยมวิทยาที่สำคัญ มรสุมตะวันตกเฉียงใต้ที่พัดปกคลุมทะเลอันดามัน ภาคใต้ และอ่าวไทยมีกำลังแรง ขอให้ประชาชนในพื้นที่เสี่ยงภัยระวังอันตรายจากฝนที่ตกหนัก และลมกระโชกแรง ส่วนชาวเรือควรเดินเรือด้วยความระมัดระวัง และหลีกเลี่ยงบริเวณที่มีฝนฟ้าคะนอง

**พยากรณ์อากาศสำหรับภาคใต้ตั้งแต่เวลา 12.00 น. วันนี้จนถึงเวลา 12.00 น. วันพรุ่งนี้**

|   |   |
|---|---|
| <p><b>ภาคใต้ฝั่งตะวันออก</b></p>  | <p>มีเมฆเป็นส่วนมากกับมีฝนฟ้าคะนอง ร้อยละ 60 ของพื้นที่ โดยมีฝนหนักบางแห่ง และลมกระโชกแรง<br/>ตั้งแต่จังหวัดสุราษฎร์ธานีขึ้นไป ลมตะวันตกเฉียงใต้ ความเร็ว 20-35 กม./ชม.<br/>ห่างฝั่งทะเลมีคลื่นสูงประมาณ 2 เมตร บริเวณที่มีฝนฟ้าคะนองคลื่นสูงมากกว่า 2 เมตร<br/>ตั้งแต่จังหวัดนครศรีธรรมราชลงมา ลมตะวันตกเฉียงใต้ ความเร็ว 15-35 กม./ชม.<br/>ห่างฝั่งทะเลมีคลื่นสูง 1-2 เมตร บริเวณที่มีฝนฟ้าคะนองคลื่นสูงประมาณ 2 เมตร</p> |
| <p><b>ภาคใต้ฝั่งตะวันตก</b></p>   | <p>มีเมฆมากกับมีฝนฟ้าคะนอง ร้อยละ 70 ของพื้นที่ และมีฝนหนักบางแห่ง<br/>ลมตะวันตกเฉียงใต้ ความเร็ว 20-40 กม./ชม.<br/>ทะเลมีคลื่นสูง 2-3 เมตร บริเวณที่มีฝนฟ้าคะนองคลื่นสูงมากกว่า 3 เมตร</p>   |

| พยากรณ์อากาศรายจังหวัดภาคใต้ฝั่งตะวันออก<br>ตั้งแต่เวลา 12.00 น. วันนี้ จนถึงเวลา 12.00 น. วันพรุ่งนี้                  |   | คาดหมาย<br>อุณหภูมิจ |        | ดวงอาทิตย์           |                          | น้ำทะเล         |               |
|---|---|----------------------|--------|----------------------|--------------------------|-----------------|---------------|
|   |   | สูงสุด               | ต่ำสุด | วันนี้<br>ตก<br>เวลา | พรุ่งนี้<br>ขึ้น<br>เวลา | ขึ้น<br>เต็มที่ | ลง<br>เต็มที่ |
| <p><b>จังหวัดเพชรบุรี</b></p>         | <p>มีเมฆเป็นส่วนมากกับมีฝนฟ้าคะนอง ร้อยละ 40 ของพื้นที่<br/>ส่วนมากบริเวณอำเภอหนองหญ้าปล้อง และแก่งกระจาน<br/>ลมตะวันตกเฉียงใต้ ความเร็ว 20-35 กม./ชม.<br/>ห่างฝั่งทะเลมีคลื่นสูงประมาณ 2 เมตร<br/>บริเวณที่มีฝนฟ้าคะนองคลื่นสูงมากกว่า 2 เมตร</p>            | 33                   | 25     | 18.42                | 05.52                    | -               | -             |
| <p><b>อำเภอหัวหิน</b></p>             | <p>มีเมฆเป็นส่วนมากกับมีฝนฟ้าคะนอง ร้อยละ 30 ของพื้นที่<br/>ลมตะวันตกเฉียงใต้ ความเร็ว 20-35 กม./ชม.<br/>ห่างฝั่งทะเลมีคลื่นสูงประมาณ 2 เมตร<br/>บริเวณที่มีฝนฟ้าคะนองคลื่นสูงมากกว่า 2 เมตร</p>  | 34                   | 24     | 18.42                | 05.54                    | 19.52           | 11.26         |
| <p><b>จังหวัดประจวบคีรีขันธ์</b></p>  | <p>มีเมฆเป็นส่วนมากกับมีฝนฟ้าคะนอง ร้อยละ 40 ของพื้นที่<br/>ส่วนมากบริเวณอำเภอเมือง ทับสะแก บางสะพาน และบางสะพานน้อย<br/>ลมตะวันตกเฉียงใต้ ความเร็ว 20-35 กม./ชม.<br/>ห่างฝั่งทะเลมีคลื่นสูงประมาณ 2 เมตร<br/>บริเวณที่มีฝนฟ้าคะนองคลื่นสูงมากกว่า 2 เมตร</p> | 31                   | 26     | 18.41                | 05.55                    | 22.07           | 10.45         |
| <p><b>จังหวัดชุมพร</b></p>            | <p>มีเมฆเป็นส่วนมากกับมีฝนฟ้าคะนอง ร้อยละ 60 ของพื้นที่<br/>ส่วนมากบริเวณอำเภอเมือง ท่าแซะ สวี และพะโต๊ะ<br/>ลมตะวันตกเฉียงใต้ ความเร็ว 20-35 กม./ชม.<br/>ห่างฝั่งทะเลมีคลื่นสูงประมาณ 2 เมตร<br/>บริเวณที่มีฝนฟ้าคะนองคลื่นสูงมากกว่า 2 เมตร</p>             | 32                   | 24     | 18.41                | 06.00                    | 23.29           | 09.48         |

**รายงานอากาศส่วนมากบริเวณภาคใต้ ของสถานีตรวจอากาศมีดังนี้**

|  |   |
|--|---|
| ภาคใต้ฝั่งตะวันออก มีฝนเกือบทั่วไป และมีฝนหนักบางแห่ง                                | อุณหภูมิต่ำสุด วัดได้ 22.5 °ซ. ที่ อ.เมือง จ.ระนอง    |
| ฝนมากที่สุดภาคใต้ วัดได้ 171.9 มม. ที่ นิคมสร้างตนเองท้ายเหมือง อ.ท้ายเหมือง จ.พังงา | อุณหภูมิสูงสุด วัดได้ 35.3 °ซ. ที่ อ.เมือง จ.เพชรบุรี |



ศูนย์อุตุนิยมวิทยาภาคใต้ฝั่งตะวันออก  
กรมอุตุนิยมวิทยา  
กระทรวงดิจิทัลเพื่อเศรษฐกิจและสังคม



พยากรณ์อากาศ  
ประจำวันจันทร์ที่ 30 พฤษภาคม พ.ศ. 2565  
ออกประกาศเวลา 11.00 น.

**ลักษณะอากาศทั่วไป**

พยากรณ์อากาศ 24 ชั่วโมง บริเวณภาคใต้ฝั่งตะวันออกยังคงมีฝนหรือฝนฟ้าคะนองหลายพื้นที่ โดยมีฝนหนักบางแห่ง และลมกระโชกแรง

ลักษณะทางอุตุนิยมวิทยาที่สำคัญ มรสุมตะวันตกเฉียงใต้ที่พัดปกคลุมทะเลอันดามัน ภาคใต้ และอ่าวไทยมีกำลังแรง ขอให้ประชาชนในพื้นที่เสี่ยงภัยระวังอันตรายจากฝนที่ตกหนัก และลมกระโชกแรง ส่วนชาวเรือควรเดินเรือด้วยความระมัดระวัง และหลีกเลี่ยงบริเวณที่มีฝนฟ้าคะนอง

พยากรณ์อากาศสำหรับภาคใต้ตั้งแต่เวลา 12.00 น. วันนี้จนถึงเวลา 12.00 น. วันพรุ่งนี้

|   |   |
|---|---|
| <p><b>ภาคใต้ฝั่งตะวันออก</b></p>  | <p>มีเมฆเป็นส่วนมากกับมีฝนฟ้าคะนอง ร้อยละ 60 ของพื้นที่ โดยมีฝนหนักบางแห่ง และลมกระโชกแรง<br/>ตั้งแต่จังหวัดสุราษฎร์ธานีขึ้นไป ลมตะวันตกเฉียงใต้ ความเร็ว 20-35 กม./ชม.<br/>ห่างฝั่งทะเลมีคลื่นสูงประมาณ 2 เมตร บริเวณที่มีฝนฟ้าคะนองคลื่นสูงมากกว่า 2 เมตร<br/>ตั้งแต่จังหวัดนครศรีธรรมราชลงมา ลมตะวันตกเฉียงใต้ ความเร็ว 15-35 กม./ชม.<br/>ห่างฝั่งทะเลมีคลื่นสูง 1-2 เมตร บริเวณที่มีฝนฟ้าคะนองคลื่นสูงประมาณ 2 เมตร</p> |
| <p><b>ภาคใต้ฝั่งตะวันตก</b></p>   | <p>มีเมฆมากกับมีฝนฟ้าคะนอง ร้อยละ 70 ของพื้นที่ และมีฝนหนักบางแห่ง<br/>ลมตะวันตกเฉียงใต้ ความเร็ว 20-40 กม./ชม.<br/>ทะเลมีคลื่นสูง 2-3 เมตร บริเวณที่มีฝนฟ้าคะนองคลื่นสูงมากกว่า 3 เมตร</p>   |

| <p>พยากรณ์อากาศรายจังหวัดภาคใต้ฝั่งตะวันออก<br/>ตั้งแต่เวลา 12.00 น. วันนี้ จนถึงเวลา 12.00 น. วันพรุ่งนี้</p>        |  | <p>คาดหมาย<br/>อุณหภูมิ</p> |               | <p>ดวงอาทิตย์</p>             |                                   | <p>น้ำทะเลวันพรุ่งนี้</p> |                       |
|---|--|-----------------------------|---------------|-------------------------------|-----------------------------------|---------------------------|-----------------------|
|   |  | <p>สูงสุด</p>               | <p>ต่ำสุด</p> | <p>วันนี้<br/>ตก<br/>เวลา</p> | <p>พรุ่งนี้<br/>ขึ้น<br/>เวลา</p> | <p>ขึ้น<br/>เต็มที่</p>   | <p>ลง<br/>เต็มที่</p> |
| <p><b>จังหวัดสุราษฎร์ธานี</b></p>   | <p>มีเมฆเป็นส่วนมากกับมีฝนฟ้าคะนอง ร้อยละ 60 ของพื้นที่ และมีฝนหนักบางแห่ง<br/>บริเวณอำเภอวิภาวดี ศิริรัฐนิคม บ้านตาขุน พนม เคียนซา พระแสง และชัยบุรี<br/>ลมตะวันตกเฉียงใต้ ความเร็ว 20-35 กม./ชม.<br/>ห่างฝั่งทะเลมีคลื่นสูงประมาณ 2 เมตร<br/>บริเวณที่มีฝนฟ้าคะนองคลื่นสูงมากกว่า 2 เมตร</p> | 29                          | 23            | 18.39                         | 06.03                             | -                         | 08.53                 |
| <p><b>อำเภอเกาะสมุย</b></p>         | <p>มีเมฆเป็นส่วนมากกับมีฝนฟ้าคะนอง ร้อยละ 40 ของพื้นที่<br/>ลมตะวันตกเฉียงใต้ ความเร็ว 20-35 กม./ชม.<br/>ห่างฝั่งทะเลมีคลื่นสูงประมาณ 2 เมตร<br/>บริเวณที่มีฝนฟ้าคะนองคลื่นสูงมากกว่า 2 เมตร</p>   | 32                          | 26            | 18.36                         | 05.58                             | 23.47                     | 08.12                 |
| <p><b>จังหวัดนครศรีธรรมราช</b></p>  | <p>มีเมฆเป็นส่วนมากกับมีฝนฟ้าคะนอง ร้อยละ 60 ของพื้นที่ และมีฝนหนักบางแห่ง<br/>บริเวณอำเภอพิปูน ฉวาง ช้างกลาง ถ้ำพรรณรา ทุ่งใหญ่ นาบอน บางขัน และทุ่งสง<br/>ลมตะวันตกเฉียงใต้ ความเร็ว 15-35 กม./ชม.<br/>ห่างฝั่งทะเลมีคลื่นสูง 1-2 เมตร<br/>บริเวณที่มีฝนฟ้าคะนองคลื่นสูงประมาณ 2 เมตร</p>    | 31                          | 25            | 18.35                         | 06.00                             | 01.37                     | 18.14                 |

**รายงานอากาศส่วนมากบริเวณภาคใต้ ของสถานีตรวจอากาศมีดังนี้**

|   |  |
|---|--|
| <p>ภาคใต้ฝั่งตะวันออก มีฝนเกือบทั่วไป และมีฝนหนักบางแห่ง</p>                                | <p>อุณหภูมิต่ำสุด วัดได้ 22.5 °ซ. ที่ อ.เมือง จ.ระนอง</p>    |
| <p>ฝนมากที่สุดภาคใต้ วัดได้ 171.9 มม. ที่ นิคมสร้างตนเองท้ายเหมือง อ.ท้ายเหมือง จ.พังงา</p> | <p>อุณหภูมิสูงสุด วัดได้ 35.3 °ซ. ที่ อ.เมือง จ.เพชรบุรี</p> |

นางสาวอรุณิชา พันธรัตน์

สอภตามสภาพอากาศ โทร. 074-311-760

นายกมล พรหมสาขา ณ สกลนคร

ผู้พยากรณ์อากาศ

โทรสาร. 074-311-065

ผู้อำนวยการศูนย์อุตุนิยมวิทยาภาคใต้ฝั่งตะวันออก

ส่วนพยากรณ์อากาศ

[www.songkhla.tmd.go.th](http://www.songkhla.tmd.go.th)



ศูนย์อุตุนิยมวิทยาภาคใต้ฝั่งตะวันออก  
กรมอุตุนิยมวิทยา  
กระทรวงดิจิทัลเพื่อเศรษฐกิจและสังคม



พยากรณ์อากาศ  
ประจำวันจันทร์ที่ 30 พฤษภาคม พ.ศ. 2565  
ออกประกาศเวลา 11.00 น.




**ลักษณะอากาศทั่วไป**

พยากรณ์อากาศ 24 ชั่วโมง บริเวณภาคใต้ฝั่งตะวันออกยังคงมีฝนหรือฝนฟ้าคะนองหลายพื้นที่ โดยมีฝนหนักบางแห่ง และลมกระโชกแรง

ลักษณะทางอุตุนิยมวิทยาที่สำคัญ มรสุมตะวันตกเฉียงใต้ที่พัดปกคลุมทะเลอันดามัน ภาคใต้ และอ่าวไทยมีกำลังแรง ขอให้ประชาชนในพื้นที่เสี่ยงภัยระวังอันตรายจากฝนที่ตกหนัก และลมกระโชกแรง ส่วนชาวเรือควรเดินเรือด้วยความระมัดระวัง และหลีกเลี่ยงบริเวณที่มีฝนฟ้าคะนอง

พยากรณ์อากาศสำหรับภาคใต้ตั้งแต่เวลา 12.00 น. วันนี้จนถึงเวลา 12.00 น. วันพรุ่งนี้

|   |   |
|---|---|
| <p><b>ภาคใต้ฝั่งตะวันออก</b></p>  | <p>มีเมฆเป็นส่วนมากกับมีฝนฟ้าคะนอง ร้อยละ 60 ของพื้นที่ โดยมีฝนหนักบางแห่ง และลมกระโชกแรง<br/>ตั้งแต่จังหวัดสุราษฎร์ธานีขึ้นไป ลมตะวันตกเฉียงใต้ ความเร็ว 20-35 กม./ชม.<br/>ห่างฝั่งทะเลมีคลื่นสูงประมาณ 2 เมตร บริเวณที่มีฝนฟ้าคะนองคลื่นสูงมากกว่า 2 เมตร<br/>ตั้งแต่จังหวัดนครศรีธรรมราชลงมา ลมตะวันตกเฉียงใต้ ความเร็ว 15-35 กม./ชม.<br/>ห่างฝั่งทะเลมีคลื่นสูง 1-2 เมตร บริเวณที่มีฝนฟ้าคะนองคลื่นสูงประมาณ 2 เมตร</p> |
| <p><b>ภาคใต้ฝั่งตะวันตก</b></p>   | <p>มีเมฆมากกับมีฝนฟ้าคะนอง ร้อยละ 70 ของพื้นที่ และมีฝนหนักบางแห่ง<br/>ลมตะวันตกเฉียงใต้ ความเร็ว 20-40 กม./ชม.<br/>ทะเลมีคลื่นสูง 2-3 เมตร บริเวณที่มีฝนฟ้าคะนองคลื่นสูงมากกว่า 3 เมตร</p>   |

| พยากรณ์อากาศรายจังหวัดภาคใต้ฝั่งตะวันออก<br>ตั้งแต่เวลา 12.00 น. วันนี้ จนถึงเวลา 12.00 น. วันพรุ่งนี้           |  | คาดหมาย<br>อุณหภูมิ |        | ดวงอาทิตย์           |                          | น้ำทะเลวันพรุ่งนี้    |                       |
|--|--|---------------------|--------|----------------------|--------------------------|-----------------------|-----------------------|
|  |  | สูงสุด              | ต่ำสุด | วันนี้<br>ตก<br>เวลา | พรุ่งนี้<br>ขึ้น<br>เวลา | ขึ้น<br>เต็มที่       | ลง<br>เต็มที่         |
| <p><b>จังหวัดปัตตานี</b></p>   | <p>มีเมฆเป็นส่วนมากกับมีฝนฟ้าคะนอง ร้อยละ 60 ของพื้นที่<br/>ส่วนมากบริเวณอำเภอเมือง หนองจิก โคกโพธิ์ แม่ลาน ยะรัง มายอ<br/>และทุ่งยางแดง<br/>ลมตะวันตกเฉียงใต้ ความเร็ว 15-35 กม./ชม.<br/>ห่างฝั่งทะเลมีคลื่นสูง 1-2 เมตร<br/>บริเวณที่มีฝนฟ้าคะนองคลื่นสูงประมาณ 2 เมตร</p> | 33                  | 25     | 18.27                | 05.58                    | 10.10<br>และ<br>21.59 | 02.42<br>และ<br>16.53 |
| <p><b>จังหวัดยะลา</b></p>      | <p>มีเมฆเป็นส่วนมากกับมีฝนฟ้าคะนอง ร้อยละ 60 ของพื้นที่<br/>ส่วนมากบริเวณอำเภอเมือง กาบัง ยะหา กรงปินัง รามัน และเบตง<br/>ลมตะวันตกเฉียงใต้ ความเร็ว 15-30 กม./ชม.</p>   | 33                  | 24     | 18.26                | 05.59                    | -                     | -                     |
| <p><b>จังหวัดนราธิวาส</b></p>  | <p>มีเมฆเป็นส่วนมากกับมีฝนฟ้าคะนอง ร้อยละ 60 ของพื้นที่<br/>ส่วนมากบริเวณอำเภอบาเจาะ ยี่งอ รือเสาะ ศรีสาคร จะแนะ<br/>สุคีริน และแว้ง<br/>ลมตะวันตกเฉียงใต้ ความเร็ว 15-35 กม./ชม.<br/>ห่างฝั่งทะเลมีคลื่นสูง 1-2 เมตร<br/>บริเวณที่มีฝนฟ้าคะนองคลื่นสูงประมาณ 2 เมตร</p>     | 33                  | 25     | 18.24                | 05.56                    | 08.52                 | 01.07                 |

**รายงานอากาศส่วนมากบริเวณภาคใต้ ของสถานีตรวจอากาศมีดังนี้**

|  |   |
|--|---|
| ภาคใต้ฝั่งตะวันออก มีฝนเกือบทั่วไป และมีฝนหนักบางแห่ง                                | อุณหภูมิต่ำสุด วัดได้ 22.5 °ซ. ที่ อ.เมือง จ.ระนอง    |
| ฝนมากที่สุดภาคใต้ วัดได้ 171.9 มม. ที่ นิคมสร้างตนเองท้ายเหมือง อ.ท้ายเหมือง จ.พังงา | อุณหภูมิสูงสุด วัดได้ 35.3 °ซ. ที่ อ.เมือง จ.เพชรบุรี |

นางสาวอรุณิชา พันธุ์รัตน์

สอบถามสภาพอากาศ โทร. 074-311-760

นายกมล พรหมสาขา ณ สกลนคร

ผู้พยากรณ์อากาศ

โทรสาร. 074-311-065

ผู้อำนวยการศูนย์อุตุนิยมวิทยาภาคใต้ฝั่งตะวันออก

ส่วนพยากรณ์อากาศ

[www.songkhla.tmd.go.th](http://www.songkhla.tmd.go.th)