





ศูนย์อุตุนิยมวิทยาภาคใต้ฝั่งตะวันออก
กรมอุตุนิยมวิทยา
กระทรวงดิจิทัลเพื่อเศรษฐกิจและสังคม


พยากรณ์อากาศ
ประจำวันเสาร์ที่ 2 มีนาคม พ.ศ. 2567
ออกประกาศเวลา 11.00 น.

ลักษณะอากาศทั่วไป

พยากรณ์อากาศ 24 ชั่วโมง บริเวณภาคใต้ฝั่งตะวันออกมีฝนหรือฝนฟ้าคะนองบางพื้นที่
ลักษณะทางอุตุนิยมวิทยาที่สำคัญ ลมตะวันออกและลมตะวันออกเฉียงใต้กำลังปานกลางพัดปกคลุมอ่าวไทย และภาคใต้ ขอให้ประชาชนระวัง
อันตรายจากฝนฟ้าคะนองและลมกระโชกแรง ส่วนชาวเรือหลีกเลี่ยงการเดินเรือบริเวณที่มีฝนฟ้าคะนอง

พยากรณ์อากาศสำหรับภาคใต้ตั้งแต่เวลา 12.00 น. วันนี้จนถึงเวลา 12.00 น. วันพรุ่งนี้

| | |
|---|--|
| <p>ภาคใต้ฝั่งตะวันออก</p>  | <p>มีเมฆเป็นส่วนมากกับมีฝนฟ้าคะนอง ร้อยละ 30 ของพื้นที่ ตั้งแต่จังหวัดสุราษฎร์ธานีขึ้นไป ลมตะวันออกเฉียงใต้ ความเร็ว 15-30 กม./ชม. ทะเลมีคลื่นประมาณ 1 เมตร บริเวณที่มีฝนฟ้าคะนองคลื่นสูง 1-2 เมตร ตั้งแต่จังหวัดนครศรีธรรมราชลงมา ลมตะวันออก ความเร็ว 15-35 กม./ชม. ทะเลมีคลื่นสูง 1-2 เมตร บริเวณที่มีฝนฟ้าคะนองคลื่นสูงมากกว่า 2 เมตร</p> |
| <p>ภาคใต้ฝั่งตะวันตก</p>  | <p>มีอากาศร้อนในตอนกลางวันกับมีฝน ร้อยละ 10 ของพื้นที่ ลมตะวันออก ความเร็ว 15-30 กม./ชม. ห่างฝั่งทะเลมีคลื่นสูงประมาณ 1 เมตร บริเวณที่มีฝนฟ้าคะนองคลื่นสูง 1-2 เมตร</p> |

| <p>พยากรณ์อากาศรายจังหวัดภาคใต้ฝั่งตะวันออก ตั้งแต่เวลา 12.00 น. วันนี้ จนถึงเวลา 12.00 น. วันพรุ่งนี้</p> | | <p>คาดหมาย อุณหภูมิ</p> | | <p>ดวงอาทิตย์</p> | | <p>น้ำทะเลพายุนี้</p> | |
|--|---|-----------------------------|---------------|--------------------------|------------------------------|-------------------------|-----------------------|
| | | <p>สูงสุด</p> | <p>ต่ำสุด</p> | <p>วันนี้ ตกเวลา</p> | <p>พรุ่งนี้ ขึ้นเวลา</p> | <p>ขึ้น เต็มที่</p> | <p>ลง เต็มที่</p> |
| <p>จังหวัดสงขลา</p>  | <p>มีเมฆเป็นส่วนมากกับมีฝนฟ้าคะนอง ร้อยละ 20 ของพื้นที่ ส่วนมากบริเวณอำเภอสะบ้าย้อย นาทวี สะเดา ลมตะวันออก ความเร็ว 15-35 กม./ชม. ทะเลมีคลื่นสูง 1-2 เมตร บริเวณที่มีฝนฟ้าคะนองคลื่นสูงมากกว่า 2 เมตร</p> | 32 | 27 | 18.29 | 06.29 | 01.20 และ 14.15 | 08.15 และ 20.49 |
| <p>อำเภอหาดใหญ่</p>  | <p>มีอากาศร้อนในตอนกลางวันกับมีฝน ร้อยละ 10 ของพื้นที่ ลมตะวันออก ความเร็ว 15-30 กม./ชม.</p> | 35 | 23 | 18.30 | 06.30 | - | - |
| <p>อำเภอสะเดา</p>  | <p>มีอากาศร้อนในตอนกลางวัน กับมีฝนฟ้าคะนอง ร้อยละ 20 ของพื้นที่ ลมตะวันออก ความเร็ว 15-30 กม./ชม.</p> | 35 | 23 | 18.31 | 06.30 | - | - |
| <p>จังหวัดพัทลุง</p>  | <p>มีเมฆบางส่วนกับมีฝน ร้อยละ 10 ของพื้นที่ ส่วนมากบริเวณอำเภอปากพะยูน และป่าบอน ลมตะวันออก ความเร็ว 15-30 กม./ชม. ทะเลสาบสงขลามีคลื่นต่ำกว่า 1 เมตร</p> | 33 | 25 | 18.31 | 06.32 | - | - |

รายงานอากาศบริเวณภาคใต้ ของสถานีตรวจอากาศมีดังนี้

| | |
|--|--|
| <p>ภาคใต้ฝั่งตะวันออก มีฝนเล็กน้อยถึงปานกลางบางแห่ง</p> | <p>อุณหภูมิต่ำสุด วัดได้ 21.8 °ซ ที่ อ.พระแสง จ.สุราษฎร์ธานี</p> |
| <p>ฝนมากที่สุดภาคใต้ วัดได้ 18.4 มม. ที่ อ.แว้ง จ.นราธิวาส</p> | <p>อุณหภูมิสูงสุด วัดได้ 37.7 °ซ ที่ อ.เมือง จ.ภูเก็ต</p> |

นางสาวอรุณิชา พันธุ์รัตน์
ผู้พยากรณ์อากาศ
ส่วนพยากรณ์อากาศ

สอบถามสภาพอากาศ โทร. 074-311-760
โทรสาร. 074-311-065
www.songkhla.tmd.go.th

นายกมล พรหมสาขา ณ สกลนคร
ผู้อำนวยการศูนย์อุตุนิยมวิทยาภาคใต้ฝั่งตะวันออก





ศูนย์อุตุนิยมวิทยาภาคใต้ฝั่งตะวันออก
กรมอุตุนิยมวิทยา
กระทรวงดิจิทัลเพื่อเศรษฐกิจและสังคม





พยากรณ์อากาศ
ประจำวันเสาร์ที่ 2 มีนาคม พ.ศ. 2567
ออกประกาศเวลา 11.00 น.

ลักษณะอากาศทั่วไป

พยากรณ์อากาศ 24 ชั่วโมง บริเวณภาคใต้ฝั่งตะวันออกมีฝนหรือฝนฟ้าคะนองบางพื้นที่
ลักษณะทางอุตุนิยมวิทยาที่สำคัญ ลมตะวันออกและลมตะวันออกเฉียงใต้กำลังปานกลางพัดปกคลุมอ่าวไทย และภาคใต้ ขอให้ประชาชนระวังอันตรายจากฝนฟ้าคะนอง และลมกระโชกแรง ส่วนชาวเรือหลีกเลี่ยงการเดินเรือบริเวณที่มีฝนฟ้าคะนอง

พยากรณ์อากาศสำหรับภาคใต้ตั้งแต่เวลา 12.00 น. วันนี้จนถึงเวลา 12.00 น. วันพรุ่งนี้

| | |
|---|--|
| <p>ภาคใต้ฝั่งตะวันออก</p>  | <p>มีเมฆเป็นส่วนมากกับมีฝนฟ้าคะนอง ร้อยละ 30 ของพื้นที่ ตั้งแต่จังหวัดสุราษฎร์ธานีขึ้นไป ลมตะวันออกเฉียงใต้ ความเร็ว 15-30 กม./ชม. ทะเลมีคลื่นประมาณ 1 เมตร บริเวณที่มีฝนฟ้าคะนองคลื่นสูง 1-2 เมตร ตั้งแต่จังหวัดนครศรีธรรมราชลงมา ลมตะวันออก ความเร็ว 15-35 กม./ชม. ทะเลมีคลื่นสูง 1-2 เมตร บริเวณที่มีฝนฟ้าคะนองคลื่นสูงมากกว่า 2 เมตร</p> |
| <p>ภาคใต้ฝั่งตะวันตก</p>  | <p>มีอากาศร้อนในตอนกลางวันกับมีฝน ร้อยละ 10 ของพื้นที่ ลมตะวันออก ความเร็ว 15-30 กม./ชม. ห่างฝั่งทะเลมีคลื่นสูงประมาณ 1 เมตร บริเวณที่มีฝนฟ้าคะนองคลื่นสูง 1-2 เมตร</p> |

| <p>พยากรณ์อากาศรายจังหวัดภาคใต้ฝั่งตะวันออก ตั้งแต่เวลา 12.00 น. วันนี้ จนถึงเวลา 12.00 น. วันพรุ่งนี้</p> | | <p>คาดหมาย อุณหภูมิ</p> | | <p>ดวงอาทิตย์</p> | | <p>น้ำทะเลพุ่งนี้</p> | |
|---|--|-----------------------------|---------------|------------------------|------------------------------|-------------------------|-----------------------|
| | | <p>สูงสุด</p> | <p>ต่ำสุด</p> | <p>วันนี้ เวลา</p> | <p>พรุ่งนี้ ขึ้นเวลา</p> | <p>ขึ้น เต็มที่</p> | <p>ลง เต็มที่</p> |
| <p>จังหวัดเพชรบุรี</p>  | <p>มีเมฆเป็นส่วนมากกับมีฝนฟ้าคะนอง ร้อยละ 20 ของพื้นที่ ส่วนมากบริเวณอำเภอหนองหญ้าปล้อง และแก่งกระจาน ลมตะวันออกเฉียงใต้ ความเร็ว 15-30 กม./ชม. ทะเลมีคลื่นสูงประมาณ 1 เมตร บริเวณที่มีฝนฟ้าคะนองคลื่นสูง 1-2 เมตร</p> | 32 | 24 | 18.29 | 06.34 | - | - |
| <p>อำเภอหัวหิน</p>  | <p>มีอากาศร้อนในตอนกลางวัน กับมีฝนฟ้าคะนอง ร้อยละ 20 ของพื้นที่ ลมตะวันออกเฉียงใต้ ความเร็ว 15-30 กม./ชม. ทะเลมีคลื่นสูงประมาณ 1 เมตร บริเวณที่มีฝนฟ้าคะนองคลื่นสูง 1-2 เมตร</p> | 37 | 23 | 18.29 | 06.35 | 07.47 และ 23.42 | 02.30 และ 15.29 |
| <p>จังหวัดประจวบคีรีขันธ์</p>  | <p>มีเมฆเป็นส่วนมากกับมีฝนฟ้าคะนอง ร้อยละ 20 ของพื้นที่ ส่วนมากบริเวณอำเภอหัวหิน ปรานบุรี สามร้อยยอด และกุยบุรี ลมตะวันออกเฉียงใต้ ความเร็ว 15-30 กม./ชม. ทะเลมีคลื่นสูงประมาณ 1 เมตร บริเวณที่มีฝนฟ้าคะนองคลื่นสูง 1-2 เมตร</p> | 34 | 26 | 18.30 | 06.35 | 04.28 | 15.46 |
| <p>จังหวัดชุมพร</p>  | <p>มีเมฆบางส่วนกับมีฝน ร้อยละ 10 ของพื้นที่ ส่วนมากบริเวณอำเภอทุ่งตะโก หลังสวน และละแม ลมตะวันออกเฉียงใต้ ความเร็ว 15-30 กม./ชม. ทะเลมีคลื่นสูงประมาณ 1 เมตร</p> | 33 | 24 | 18.33 | 06.37 | 03.09 | 18.10 |

รายงานอากาศบริเวณภาคใต้ ของสถานีตรวจอากาศมีดังนี้

| | |
|---|--|
| <p>ภาคใต้ฝั่งตะวันออก มีฝนเล็กน้อยถึงปานกลางบางแห่ง</p> | <p>อุณหภูมิต่ำสุด วัดได้ 21.8 °ซ ที่ อ.พระแสง จ.สุราษฎร์ธานี</p> |
| <p>ฝนมากที่สุดภาคใต้ วัดได้ 18.4 มม. ที่ อ.เวียง จ.นราธิวาส</p> | <p>อุณหภูมิสูงสุด วัดได้ 37.7 °ซ ที่ อ.เมือง จ.ภูเก็ต</p> |

นางสาวอรณิชา พันธุ์รัตน์
ผู้พยากรณ์อากาศ
ส่วนพยากรณ์อากาศ

สอบถามสภาพอากาศ โทร. 074-311760
โทรสาร. 074-311-065
www.songkhla.tmd.go.th

นายกมล พรหมสาขา ณ สกลนคร
ผู้อำนวยการศูนย์อุตุนิยมวิทยาภาคใต้ฝั่งตะวันออก



ศูนย์อุตุนิยมวิทยาภาคใต้ฝั่งตะวันออก
กรมอุตุนิยมวิทยา
กระทรวงดิจิทัลเพื่อเศรษฐกิจและสังคม



พยากรณ์อากาศ
ประจำวันเสาร์ที่ 2 มีนาคม พ.ศ. 2567
ออกประกาศเวลา 11.00 น.




ลักษณะอากาศทั่วไป

พยากรณ์อากาศ 24 ชั่วโมง บริเวณภาคใต้ฝั่งตะวันออกมีฝนหรือฝนฟ้าคะนองบางพื้นที่

ลักษณะทางอุตุนิยมวิทยาที่สำคัญ ลมตะวันออกและลมตะวันออกเฉียงใต้กำลังปานกลางพัดปกคลุมอ่าวไทย และภาคใต้ ขอให้ประชาชนระวังอันตรายจากฝนฟ้าคะนอง และลมกระโชกแรง ส่วนชาวเรือหลีกเลี่ยงการเดินเรือบริเวณที่มีฝนฟ้าคะนอง

พยากรณ์อากาศสำหรับภาคใต้ตั้งแต่เวลา 12.00 น. วันนี้จนถึงเวลา 12.00 น. วันพรุ่งนี้

| | |
|---|--|
| <p>ภาคใต้ฝั่งตะวันออก</p>  | <p>มีเมฆเป็นส่วนมากกับมีฝนฟ้าคะนอง ร้อยละ 30 ของพื้นที่ ตั้งแต่จังหวัดสุราษฎร์ธานีขึ้นไป ลมตะวันออกเฉียงใต้ ความเร็ว 15-30 กม./ชม. ทะเลมีคลื่นประมาณ 1 เมตร บริเวณที่มีฝนฟ้าคะนองคลื่นสูง 1-2 เมตร ตั้งแต่จังหวัดนครศรีธรรมราชลงมา ลมตะวันออก ความเร็ว 15-35 กม./ชม. ทะเลมีคลื่นสูง 1-2 เมตร บริเวณที่มีฝนฟ้าคะนองคลื่นสูงมากกว่า 2 เมตร</p> |
| <p>ภาคใต้ฝั่งตะวันตก</p>  | <p>มีอากาศร้อนในตอนกลางวันกับมีฝน ร้อยละ 10 ของพื้นที่ ลมตะวันออก ความเร็ว 15-30 กม./ชม. ห่างฝั่งทะเลมีคลื่นสูงประมาณ 1 เมตร บริเวณที่มีฝนฟ้าคะนองคลื่นสูง 1-2 เมตร</p> |

| <p>พยากรณ์อากาศรายจังหวัดภาคใต้ฝั่งตะวันออก ตั้งแต่เวลา 12.00 น. วันนี้ จนถึงเวลา 12.00 น. วันพรุ่งนี้</p> | | <p>คาดหมาย อุณหภูมิ</p> | | <p>ดวงอาทิตย์</p> | | <p>น้ำทะเลวันพรุ่งนี้</p> | |
|---|--|-----------------------------|---------------|--------------------------|------------------------------|--------------------------------|--------------------------------|
| | | <p>สูงสุด</p> | <p>ต่ำสุด</p> | <p>วันนี้ตก เวลา</p> | <p>พรุ่งนี้ ขึ้นเวลา</p> | <p>ขึ้น เต็มที่</p> | <p>ลง เต็มที่</p> |
| <p>จังหวัดสุราษฎร์ธานี</p>  | <p>มีอากาศร้อนในตอนกลางวันกับมีฝน ร้อยละ 10 ของพื้นที่ ส่วนมากบริเวณอำเภอเกาะพะงัน และเกาะสมุย ลมตะวันออกเฉียงใต้ ความเร็ว 15-30 กม./ชม. ทะเลมีคลื่นสูงประมาณ 1 เมตร</p> | <p>37</p> | <p>22</p> | <p>18.34</p> | <p>06.36</p> | <p>03.47 และ 14.18</p> | <p>10.47 และ 20.00</p> |
| <p>อำเภอเกาะสมุย</p>  | <p>มีเมฆบางส่วนกับมีฝน ร้อยละ 10 ของพื้นที่ ลมตะวันออกเฉียงใต้ ความเร็ว 15-30 กม./ชม. ทะเลมีคลื่นสูงประมาณ 1 เมตร</p> | <p>30</p> | <p>28</p> | <p>18.31</p> | <p>06.33</p> | <p>03.28</p> | <p>19.47</p> |
| <p>จังหวัดนครศรีธรรมราช</p>  | <p>มีเมฆบางส่วนกับมีฝน ร้อยละ 10 ของพื้นที่ ส่วนมากบริเวณอำเภอเมือง ปากพั่น และหัวไทร ลมตะวันออก ความเร็ว 15-35 กม./ชม. ทะเลมีคลื่นสูง 1-2 เมตร</p> | <p>34</p> | <p>23</p> | <p>18.31</p> | <p>06.33</p> | <p>05.48</p> | <p>22.45</p> |

รายงานอากาศบริเวณภาคใต้ ของสถานีตรวจอากาศมีดังนี้

| | |
|--|--|
| <p>ภาคใต้ฝั่งตะวันออก มีฝนเล็กน้อยถึงปานกลางบางแห่ง</p> | <p>อุณหภูมิต่ำสุด วัดได้ 21.8 °ซ ที่ อ.พระแสง จ.สุราษฎร์ธานี</p> |
| <p>ฝนมากที่สุดภาคใต้ วัดได้ 18.4 มม. ที่ อ.แว้ง จ.นราธิวาส</p> | <p>อุณหภูมิสูงสุด วัดได้ 37.7 °ซ ที่ อ.เมือง จ.ภูเก็ต</p> |

นางสาวอรณิชา พันธุ์รัตน์
ผู้พยากรณ์อากาศ
ส่วนพยากรณ์อากาศ

สอบถามสภาพอากาศ โทร. 074-311-760
โทรสาร. 074-311-065
www.songkhla.tmd.go.th

นายกมล พรหมสาขา ณ สกลนคร
ผู้อำนวยการศูนย์อุตุนิยมวิทยาภาคใต้ฝั่งตะวันออก





ศูนย์อุตุนิยมวิทยาภาคใต้ฝั่งตะวันออก
กรมอุตุนิยมวิทยา
กระทรวงดิจิทัลเพื่อเศรษฐกิจและสังคม




พยากรณ์อากาศ
ประจำวันเสาร์ที่ 2 มีนาคม พ.ศ. 2567
ออกประกาศเวลา 11.00 น.

ลักษณะอากาศทั่วไป

พยากรณ์อากาศ 24 ชั่วโมง บริเวณภาคใต้ฝั่งตะวันออกมีฝนหรือฝนฟ้าคะนองบางพื้นที่
ลักษณะทางอุตุนิยมวิทยาที่สำคัญ ลมตะวันออกและลมตะวันออกเฉียงใต้กำลังปานกลางพัดปกคลุมอ่าวไทย และภาคใต้ ขอให้ประชาชนระวัง
อันตรายจากฝนฟ้าคะนอง และลมกระโชกแรง ส่วนชาวเรือหลีกเลี่ยงการเดินทางเรือบริเวณที่มีฝนฟ้าคะนอง

พยากรณ์อากาศสำหรับภาคใต้ตั้งแต่เวลา 12.00 น. วันนี้จนถึงเวลา 12.00 น. วันพรุ่งนี้

| | |
|---|--|
| <p>ภาคใต้ฝั่งตะวันออก</p>  | <p>มีเมฆเป็นส่วนมากกับมีฝนฟ้าคะนอง ร้อยละ 30 ของพื้นที่ ตั้งแต่จังหวัดสุราษฎร์ธานีขึ้นไป ลมตะวันออกเฉียงใต้ ความเร็ว 15-30 กม./ชม. ทะเลมีคลื่นประมาณ 1 เมตร บริเวณที่มีฝนฟ้าคะนองคลื่นสูง 1-2 เมตร ตั้งแต่จังหวัดนครศรีธรรมราชลงมา ลมตะวันออก ความเร็ว 15-35 กม./ชม. ทะเลมีคลื่นสูง 1-2 เมตร บริเวณที่มีฝนฟ้าคะนองคลื่นสูงมากกว่า 2 เมตร</p> |
| <p>ภาคใต้ฝั่งตะวันตก</p>  | <p>มีอากาศร้อนในตอนกลางวันกับมีฝน ร้อยละ 10 ของพื้นที่ ลมตะวันออก ความเร็ว 15-30 กม./ชม. ห่างฝั่งทะเลมีคลื่นสูงประมาณ 1 เมตร บริเวณที่มีฝนฟ้าคะนองคลื่นสูง 1-2 เมตร</p> |

| <p>พยากรณ์อากาศรายจังหวัดภาคใต้ฝั่งตะวันออก ตั้งแต่เวลา 12.00 น. วันนี้ จนถึงเวลา 12.00 น. วันพรุ่งนี้</p> | | <p>คาดหมาย อุณหภูมิ</p> | | <p>ดวงอาทิตย์</p> | | <p>น้ำทะเลวันพรุ่งนี้</p> | |
|--|---|-----------------------------|---------------|--------------------------|------------------------------|---------------------------|-----------------------|
| | | <p>สูงสุด</p> | <p>ต่ำสุด</p> | <p>วันนี้ ตกเวลา</p> | <p>พรุ่งนี้ ขึ้นเวลา</p> | <p>ขึ้น เต็มที่</p> | <p>ลง เต็มที่</p> |
| <p>จังหวัดปัตตานี</p>  | <p>มีเมฆเป็นส่วนมากกับมีฝนฟ้าคะนอง ร้อยละ 30 ของพื้นที่ ส่วนมากบริเวณอำเภอปานาเระ สายบุรี กะพ้อ และไม้แก่น ลมตะวันออก ความเร็ว 15-35 กม./ชม. ทะเลมีคลื่นสูง 1-2 เมตร บริเวณที่มีฝนฟ้าคะนองคลื่นสูงมากกว่า 2 เมตร</p> | 33 | 24 | 18.27 | 06.27 | 01.00 และ 13.50 | 07.00 และ 21.17 |
| <p>จังหวัดยะลา</p>  | <p>มีเมฆเป็นส่วนมากกับมีฝนฟ้าคะนอง ร้อยละ 30 ของพื้นที่ ส่วนมากบริเวณอำเภอเมือง รามัน กรงปินัง และบันนังสตา ลมตะวันออก ความเร็ว 15-30 กม./ชม.</p> | 33 | 24 | 18.27 | 06.26 | - | - |
| <p>จังหวัดนราธิวาส</p>  | <p>มีเมฆเป็นส่วนมากกับมีฝนฟ้าคะนอง ร้อยละ 30 ของพื้นที่ ส่วนมากบริเวณอำเภอเมือง ตากใบ บาเจาะ ยี่งอ รือเสาะ และศรีสาคร ลมตะวันออก ความเร็ว 15-35 กม./ชม. ทะเลมีคลื่นสูง 1-2 เมตร บริเวณที่มีฝนฟ้าคะนองคลื่นสูงมากกว่า 2 เมตร</p> | 32 | 24 | 18.25 | 06.24 | 13.06 | 05.09 |

รายงานอากาศบริเวณภาคใต้ ของสถานีตรวจอากาศมีดังนี้

| | |
|--|--|
| <p>ภาคใต้ฝั่งตะวันออก มีฝนเล็กน้อยถึงปานกลางบางแห่ง</p> | <p>อุณหภูมิต่ำสุด วัดได้ 21.8 °ซ ที่ อ.พระแสง จ.สุราษฎร์ธานี</p> |
| <p>ฝนมากที่สุดภาคใต้ วัดได้ 18.4 มม. ที่ อ.แว้ง จ.นราธิวาส</p> | <p>อุณหภูมิสูงสุด วัดได้ 37.7 °ซ ที่ อ.เมือง จ.ภูเก็ต</p> |

นางสาวอรณิชา พันธุ์รัตน์

สอบถามสภาพอากาศ โทร. 074-311-760

นายกมล พรหมสาขา ณ สกลนคร

ผู้พยากรณ์อากาศ

โทรสาร. 074-311-065

ผู้อำนวยการศูนย์อุตุนิยมวิทยาภาคใต้ฝั่งตะวันออก

ส่วนพยากรณ์อากาศ

www.songkhla.tmd.go.th